


**MIEJSCOWY PLAN ZAGOSPODAROWANIA PRZESTRZENNEGO  
„DLA WYBRANYCH OBSZARÓW PRZYRODNICZYCH  
MIASTA KRAKOWA”- ETAP A  
OBSZAR Nr 109**

**RYSunEK PLANU - PROJEKT**

*Edycja do uchwalenia*

Załącznik Nr 1 do Uchwały Nr ..... Rady Miasta Krakowa z dnia .....

**ELEMENTY USTALEŃ PLANU:**


 granica obszaru objętego planem - etap A

 linie rozgraniczające


**PRZEZNACZENIA TERENÓW:**

 **ZPb** Tereny zieleni urządzonej (109.ZPb.1-109.ZPb.2)

 **ZI** Teren zieleni izolacyjnej (109.ZI.1)

 **KDA** Teren drogi publicznej klasy autostrady (109.KDA.1)

 **KDD** Teren dróg publicznych klasy dojazdowej (109.KDD.1-109.KDD.2)


 **KDX** Teren ciągu pieszo-rowerowego (109.KDX.1)

**ELEMENTY INFORMACYJNE NIE STANOWIĄCE USTALEŃ PLANU:**

 stanowisko archeologiczne punktowe ujęte w gminnej ewidencji stanowisk archeologicznych (AZP 103-56;46)

 103-56;46  
 granica strefy nadzoru archeologicznego

 historyczny układ drożny

 rowy i ciek

 obszar ograniczonego użytkowania dla autostrady A4, podobszar uciążliwości akustycznej i zanieczyszczeń powietrza oraz granica obszaru ograniczonego użytkowania

Cały obszar nr 109 znajduje się w obszarze i terenie górniczym "Szwosowice"

