



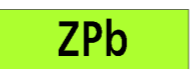
**MIEJSCOWY PLAN ZAGOSPODAROWANIA PRZESTRZENNEGO
 „DLA WYBRANYCH OBSZARÓW PRZYRODNICZYCH
 MIASTA KRAKOWA”- ETAP A
 OBSZAR Nr 110**

RYSUNEK PLANU - PROJEKT *Edycja do uchwalenia*
 Załącznik Nr 1 do Uchwały Nr Rady Miasta Krakowa z dnia


ELEMENTY USTALEŃ PLANU:

-  granica obszaru objętego planem - etap A
-  linie rozgraniczające

PRZEZNACZENIA TERENÓW:

-  **ZPb** Teren zieleni urządzonej (110.ZPb.1)

ELEMENTY INFORMACYJNE NIE STANOWIĄCE USTALEŃ PLANU:

-  granica strefy nadzoru archeologicznego

Cały obszar nr 110 znajduje się w obszarze i terenie górniczym "Swoszowice"