






**MIJSCOWY PLAN ZAGOSPODAROWANIA PRZESTRZENNEGO  
„DLA WYBRANYCH OBSZARÓW PRZYRODNICZYCH  
MIASTA KRAKÓWA”- ETAP A  
OBSZAR Nr 118**

**RYSunEK PLANU - PROJEKT**  
Załącznik Nr 1 do Uchwały Nr ..... Rady Miasta Krakowa z dnia .....  
Edycja do uchwalenia





**ELEMENTY USTALEŃ PLANU:**

-  granica obszaru objętego planem - etap A
-  linie rozgraniczające

**PRZEZNACZENIA TERENÓW:**

-  **ZI** Teren zieleni izolacyjnej (118.ZI.1)
-  **KDA** Tereny dróg publicznych klasy autostrady (118.KDA.1-118.KDA.3)
-  **KDD** Teren drogi publicznej klasy dojazdowej (118.KDD.1)

**ELEMENTY INFORMACYJNE NIE STANOWIĄCE USTALEŃ PLANU:**

-  granica administracyjna miasta
-  granice strefy nadzoru archeologicznego
-  tereny o spadkach powyżej 12 %, predysponowane do wystąpienia ruchów masowych
-  granica strefy zagrożeń (50m od krawędzi jezdni) wchodzącej w skład obszaru ponadnormatywnego oddziaływania autostrady A4 na środowisko - wg decyzji o ustaleniu lokalizacji autostrady A4

Cały obszar nr 118 znajduje się w zasięgu udokumentowanego Głównego Zbiornika Wód Podziemnych 451 Subzbiornik Bogucice

