


**MIEJSCOWY PLAN ZAGOSPODAROWANIA PRZESTRZENNEGO  
„DLA WYBRANYCH OBSZARÓW PRZYRODNICZYCH  
MIASTA KRAKOWA”- ETAP A  
OBSZAR Nr 119**


**RYSUNEK PLANU - PROJEKT**

Załącznik Nr 1 do Uchwały Nr ..... Rady Miasta Krakowa z dnia .....

Edycja do uchwalenia

**ELEMENTY USTALEŃ PLANU:**

 granica obszaru objętego planem - etap A


 linie rozgraniczające


**PRZEZNACZENIA TERENÓW:**

 **R** Teren rolniczy (119.R.1)


 **ZPb** Tereny zieleni urządzonej (119.ZPb.1-119.ZPb.3)


 **ZI** Tereny zieleni izolacyjnej (119.ZI.1-119.ZI.2)


 **KDA** Teren drogi publicznej klasy autostrady (119.KDA.1)


 **KDZ** Teren drogi publicznej klasy zbiorczej (119.KDZ.1)


**ELEMENTY INFORMACYJNE NIE STANOWIĄCE USTALEŃ PLANU:**

 rowy i ciek

 obszar osuwiska wpisanego do Rejestru terenów zagrożonych ruchami masowymi oraz terenów, na których występują te ruchy (009/12)

 tereny o spadkach powyżej 12 %, predysponowane do wystąpienia ruchów masowych

 granica strefy zagrożeń (50m od krawędzi jezdni) wchodzącej w skład obszaru ponadnormatywnego oddziaływania autostrady A4 na środowisko - wg decyzji o ustaleniu lokalizacji autostrady A4

 izofona hałasu drogowego Ldwn = 68 dB wg mapy akustycznej Krakowa z 2017 r.

Cały obszar nr 119 znajduje się w:  
- zasięgu udokumentowanego Głównego Zbiornika Wód Podziemnych 451 Subzbiornik Bogucice  
- strefie nadzoru archeologicznego

25 0 50m  
skala 1:1000

