



**MIEJSCOWY PLAN ZAGOSPODAROWANIA PRZESTRZENNEGO
„DLA WYBRANYCH OBSZARÓW PRZYRODNICZYCH
MIASTA KRAKOWA”- ETAP A
OBSZAR Nr 122**










RYSUNEK PLANU - PROJEKT
Załącznik Nr 1 do Uchwały Nr Rady Miasta Krakowa z dnia

Edycja do uchwalenia





ELEMENTY USTALEŃ PLANU:

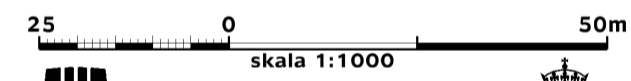
-  granica obszaru objętego planem - etap A
-  linie rozgraniczające

PRZEZNACZENIA TERENÓW:

-  **R** Tereny rolnicze (122.R.1-122.R.2)
-  **RU** Tereny obsługi produkcji w gospodarstwach rolnych i rybactwach (122.RU.1-122.RU.3)
-  **ZL** Tereny lasów (122.ZL.1-122.ZL.3)
-  **ZP** Tereny zieleni urządzonej (122.ZP.1-122.ZP.2)
-  **ZPz** Teren zieleni urządzonej (122.ZPz.1)
-  **ZPb** Tereny zieleni urządzonej (122.ZPb.1-122.ZPb.4)
-  **ZPp** Teren zieleni urządzonej (122.ZPp.1)
-  **WS** Teren wód powierzchniowych śródlądowych (122.WS.1)
-  **KDL** Tereny dróg publicznych klasy lokalnej (122.KDL.1-122.KDL.2)

ELEMENTY INFORMACYJNE NIE STANOWIĄCE USTALEŃ PLANU:

-  obszar i obiekty wpisany do rejestru zabytków (A-628)
-  granica udokumentowanego Głównego Zbiornika Wód Podziemnych 451 Subzbiornik Bogucice
-  pomniki przyrody
-  tereny o spadkach powyżej 12 %, predysponowane do wystąpienia ruchów masowych



URZĄD MIASTA KRAKOWA
BIURO PLANOWANIA PRZESTRZENNEGO
Kraków

