




**MIEJSCOWY PLAN ZAGOSPODAROWANIA PRZESTRZENNEGO  
„DLA WYBRANYCH OBSZARÓW PRZYRODNICZYCH  
MIASTA KRAKOWA”- ETAP A  
OBSZAR Nr 131**

**RYСУNEK PLANU - PROJEKT**




*Edycja do uchwalenia*

Załącznik Nr 1 do Uchwały Nr ..... Rady Miasta Krakowa z dnia .....

**ELEMENTY USTALEŃ PLANU:**

-  granica obszaru objętego planem - etap A
-  granica pomiędzy obszarami w ramach etapu A
-  linie rozgraniczające

**PRZEZNACZENIA TERENÓW:**

-  **R** Tereny rolnicze (131.R.1-131.R.2)
-  **WS** Teren wód powierzchniowych śródlądowych (131.WS.1)
-  **KDD** Teren drogi publicznej klasy dojazdowej (131.KDD.1)

