








**MIEJSKOWY PLAN ZAGOSPODAROWANIA PRZESTRZENNEGO
„DLA WYBRANYCH OBSZARÓW PRZYRODNICZYCH
MIASTA KRAKOWA”- ETAP A
OBSZAR Nr 132**

RYSUNEK PLANU - PROJEKT *Edycja do uchwalenia*
Załącznik Nr 1 do Uchwały Nr Rady Miasta Krakowa z dnia

- ELEMENTY USTALEŃ PLANU:**
-  granica obszaru objętego planem - etap A
 -  granica pomiędzy obszarami w ramach etapu A
 -  linie rozgraniczające

- PRZEZNACZENIA TERENÓW:**
-  **ZI** Teren zieleni izolacyjnej (132.ZI.1)
 -  **KDD** Teren drogi publicznej klasy dojazdowej (132.KDD.1)

ELEMENTY INFORMACYJNE NIE STANOWIĄCE USTALEŃ PLANU:
Cały obszar nr 132 znajduje się w obszarze narażonym na zalanie w przypadku zniszczenia lub uszkodzenia wału przeciwpowodziowego, przy wyznaczeniu którego przyjęto przepływ o prawdopodobieństwie wystąpienia powodzi wynoszącym raz na 100 lat (Q1%) - na podstawie map zagrożenia powodziowego