





**MIEJSCOWY PLAN ZAGOSPODAROWANIA PRZESTRZENNEGO
„DLA WYBRANYCH OBSZARÓW PRZYRODNICZYCH
MIASTA KRAKOWA”- ETAP A
OBSZAR Nr 148**

RYSUNEK PLANU - PROJEKT *Edycja do uchwalenia*
Załącznik Nr 1 do Uchwały NrRady Miasta Krakowa z dnia

ELEMENTY USTALEŃ PLANU:

-  granica obszaru objętego planem - etap A
-  linie rozgraniczające

PRZEZNACZENIA TERENÓW:

-  **ZP** Teren zieleni urządzonej (148.ZP.1)
-  **ZI** Teren zieleni izolacyjnej (148.ZI.1)

ELEMENTY INFORMACYJNE NIE STANOWIĄCE USTALEŃ PLANU:

Cały obszar nr 148 znajduje się w:
- zasięgu udokumentowanego Głównego Zbiornika Wód Podziemnych 451 Subzbiornik Bogucice
- strefie nadzoru archeologicznego