



**MIEJSCOWY PLAN ZAGOSPODAROWANIA PRZESTRZENNEGO
„DLA WYBRANYCH OBSZARÓW PRZYRODNICZYCH
MIASTA KRAKOWA”- ETAP A
OBSZAR Nr 151**



RYSUNEK PLANU - PROJEKT
Załącznik Nr 1 do Uchwały NrRady Miasta Krakowa z dnia

Edycja do uchwalenia


ELEMENTY USTALEŃ PLANU:

-  granica obszaru objętego planem - etap A
-  linie rozgraniczające

PRZEZNACZENIA TERENÓW:

-  **Rz** Teren rolniczy (151.Rz.1)
-  **ZPb** Teren zieleni urządzonej (151.ZPb.1)

ELEMENTY INFORMACYJNE NIE STANOWIĄCE USTALEŃ PLANU:

-  granica zagrożenia powodzią obejmującego tereny, na których prawdopodobieństwo wystąpienia powodzi wynosi raz na 100 lat (Q1%) - na podstawie opracowania firmy AdEko s.c. pn. „Program zwiększenia zabezpieczenia powodziowego w dolinie rzeki Serafy m. Kraków, gm. Kraków, pow. miasto Kraków, m. Brzegi, Kokotów, Wieliczka, gm. Wieliczka, pow. wielicki”

Cały obszar nr 151 znajduje się w:
- zasięgu udokumentowanego Głównego Zbiornika Wód Podziemnych 451 Subzbiornik Bogucice
- strefie nadzoru archeologicznego