

**MIEJSCOWY PLAN ZAGOSPODAROWANIA PRZESTRZENNEGO  
„DLA WYBRANYCH OBSZARÓW PRZYRODNICZYCH  
MIASTA KRAKOWA” - ETAP A  
OBSZAR Nr 158**


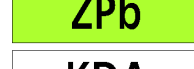






RYSUNEK PLANU - PROJEKT  
Załącznik Nr 1 do Uchwały Nr ..... Rady Miasta Krakowa z dnia .....

Edycja do uchwalenia










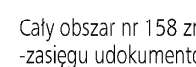

**ELEMENTY USTALEN PLANU:**

-  granica obszaru objętego planem - etap A
-  linie rozgraniczające

**PRZEZNACZENIA TERENÓW:**

 <b>R</b>	Tereny rolnicze (158.R.1-158.R.4)	 <b>ZPb</b>	Teren zieleni urządzonej (158.ZPb.1)
 <b>Rz</b>	Tereny rolnicze (158.Rz.1-158.Rz.2)	 <b>KDA</b>	Teren drogi publicznej klasy autostrady (158.KDA.1)
 <b>ZL</b>	Teren lasu (158.ZL.1)	 <b>KDD</b>	Teren drogi publicznej klasy dojazdowej (158.KDD.1-158.KDD.2)
 <b>ZP</b>	Teren zieleni urządzonej (158.ZP.1)	 <b>KDX</b>	Teren ciągu pieszo-rowerowego (158.KDX.1)

**ELEMENTY INFORMACYJNE NIE STANOWIĄCE USTALEN PLANU:**

-  granica administracyjna miasta
-  punkt widokowy
-  **A-1495/M**  
obiekty wpisane do rejestru zabytków (A-1495/M)
-  **158.E-1**  
pomnik ujęty w gminnej ewidencji zabytków (158.E-1)
-  **103-57/29**  
stanowisko archeologiczne obszarowe, ujęte w gminnej ewidencji stanowisk archeologicznych (AZP 103-57/29)
-  **X**  
Miejsce Pamięci Narodowej (wg Studium)
-  **011/12**  
obszary osuwisk wpisanych do Rejestru terenów zagrożonych ruchami masowymi oraz terenów, na których występują te ruchy (011/12, 013/12)
-  **005/12**  
granica terenu zagrożonego ruchami masowymi ziemi wpisanej do Rejestru terenów zagrożonych ruchami masowymi ziemi oraz terenów, na których występują te ruchy (005/12)
-  tereny o spadkach powyżej 12 %, predisponowane do wystąpienia ruchów masowych
-  granica strefy zagrożenia (50 m od krawędzi jezdni) wchodzącej w skład obszaru ponadnormatywnego oddziaływania autostrady A4 na środowisko - wg decyzji o ustaleniu lokalizacji autostrady A4
-  granica strefy uciążliwości (150 m od krawędzi jezdni) wchodzącej w skład obszaru ponadnormatywnego oddziaływania autostrady A4 na środowisko - wg decyzji o ustaleniu lokalizacji autostrady A4
-  przebieg głównych tras rowerowych układu miejskiego (wg Studium)

C cały obszar nr 158 znajduje się w:  
- zasięgu udokumentowanego Głównego Zbiornika Wód Podziemnych 451 Subzbiornik Bogucice  
- strefie nadzoru archeologicznego

25 0 50m  
skala 1:1000

URZĄD MIASTA KRAKOWA  
BIURO PLANOWANIA PRZESTRZENNEGO

