










**MIEJSKOWY PLAN ZAGOSPODAROWANIA PRZESTRZENNEGO
„DLA WYBRANYCH OBSZARÓW PRZYRODNICZYCH
MIASTA KRAKOWA”- ETAP A
OBSZAR Nr 165**

RYSunEK PLANU - PROJEKT
Załącznik Nr 1 do Uchwały Nr Rady Miasta Krakowa z dnia
Edycja do uchwalenia

ELEMENTY USTALEŃ PLANU:
 granica obszaru objętego planem - etap A
 linie rozgraniczające

PRZEZNACZENIA TERENÓW:
 **Rz** Tereny rolnicze (165.Rz.1-165.Rz.3)
 **ZL** Tereny lasów (165.ZL.1-165.ZL.2)
 **ZPb** Tereny zieleni urządzonej (165.ZPb.1-165.ZPb.3)
 **KDA** Tereny dróg publicznych klasy autostrady (165.KDA.1-165.KDA.4)

ELEMENTY INFORMACYJNE NIE STANOWIĄCE USTALEŃ PLANU:
 granica strefy nadzoru archeologicznego
 obszar osuwiska wpisanego do Rejestru terenów zagrożonych ruchami masowymi oraz terenów, na których występują te ruchy (014/12)
 tereny o spadkach powyżej 12 %, predisponowane do wystąpienia ruchów masowych
 granica strefy zagrożenia (50 m od krawędzi jezdni) wchodzącej w skład obszaru ponadnormatywnego oddziaływania autostrady A4 na środowisko - wg decyzji o ustaleniu lokalizacji autostrady A4
 granica strefy uciążliwości (150 m od krawędzi jezdni) wchodzącej w skład obszaru ponadnormatywnego oddziaływania autostrady A4 na środowisko - wg decyzji o ustaleniu lokalizacji autostrady A4

Cały obszar nr 165 znajduje się w zasięgu udokumentowanego Głównego Zbiornika Wód Podziemnych 451 Subzbiornik Bogucice

25 0 50m
skala 1:1000