


**MIEJSCOWY PLAN ZAGOSPODAROWANIA PRZESTRZENNEGO  
„DLA WYBRANYCH OBSZARÓW PRZYRODNICZYCH  
MIASTA KRAKOWA”- ETAP A  
OBSZAR Nr 170**


**RYSUNEK PLANU - PROJEKT**

Załącznik Nr 1 do Uchwały Nr .....Rady Miasta Krakowa z dnia .....

*Edycja do uchwalenia*

**ELEMENTY USTALEŃ PLANU:**

 granica obszaru objętego planem - etap A


 linie rozgraniczające

**PRZEZNACZENIA TERENÓW:**

 **ZI** Teren zieleni izolacyjnej (170.ZI.1)

 **KDS** Teren drogi publicznej klasy ekspresowej (170.KDS.1)

**ELEMENTY INFORMACYJNE NIE STANOWIĄCE USTALEŃ PLANU:**

 przebieg łącznikowych tras rowerowych układu miejskiego (wg Studium)

Cały obszar nr 170 znajduje się w obszarze narażonym na zalanie w przypadku zniszczenia lub uszkodzenia wału przeciwpowodziowego, przy wyznaczeniu którego przyjęto przepływ o prawdopodobieństwie wystąpienia powodzi wynoszącym raz na 100 lat (Q1%) - na podstawie map zagrożenia powodziowego

25 0 50m  
skala 1:1000



URZĄD MIASTA KRAKOWA  
BIURO PLANOWANIA PRZESTRZENNEGO

