

**MIEJSCOWY PLAN ZAGOSPODAROWANIA PRZESTRZENNEGO
„DLA WYBRANYCH OBSZARÓW PRZYRODNICZYCH
MIASTA KRAKOWA”- ETAP A
OBSZAR Nr 172**

Edycja do uchwalenia

RYSUNEK PLANU - PROJEKT

Załącznik Nr 1 do Uchwały Nr Rady Miasta Krakowa z dnia

ELEMENTY USTALEŃ PLANU:

--- granica obszaru objętego planem - etap A

— linie rozgraniczające

PRZEZNACZENIA TERENÓW:


ZP Tereny zieleni urządzonej (172.ZP.1-172.ZP.3)

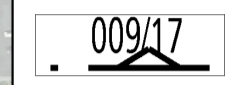
ZD Teren ogrodów działkowych (172.ZD.1)


ZI Teren zieleni izolacyjnej (172.ZI.1)

ELEMENTY INFORMACYJNE NIE STANOWIĄCE USTALEŃ PLANU:

●●●●● układ dróg Twierdzy Kraków

 obszary osuwisk wpisanych do Rejestru terenów zagrożonych ruchami masowymi oraz terenów, na których występują te ruchy (008/17, 009/17)

 granica terenu zagrożonego ruchami masowymi ziemi wpisanego do Rejestru terenów zagrożonych ruchami masowymi ziemi oraz terenów, na których występują te ruchy (009/17)

 tereny o spadkach powyżej 12 %, predysponowane do wystąpienia ruchów masowych

Cały obszar nr 172 znajduje się w strefie nadzoru archeologicznego

25 0 50m

skala 1:1000

URZĄD MIASTA KRAKOWA
BIURO PLANOWANIA PRZESTRZENNEGO
Kraków

