



185.ZI.1

185.ZI.1

185.ZI.1


**MIEJSKOWY PLAN ZAGOSPODAROWANIA PRZESTRZENNEGO
„DLA WYBRANYCH OBSZARÓW PRZYRODNICZYCH
MIASTA KRAKOWA”- ETAP A
OBSZAR Nr 185**

RYSunEK PLANU - PROJEKT Edycja do uchwalenia
Załącznik Nr 1 do Uchwały NrRady Miasta Krakowa z dnia

- ELEMENTY USTALEŃ PLANU:**
-  granica obszaru objętego planem - etap A
 -  linie rozgraniczające

PRZEZNACZENIA TERENÓW:

 **ZI** Teren zieleni izolacyjnej (185.ZI.1)

ELEMENTY INFORMACYJNE NIE STANOWIĄCE USTALEŃ PLANU:
 granica obszaru narażonego na zalanie w przypadku zniszczenia lub uszkodzenia walu przeciwpowodziowego, przy wyznaczeniu którego przyjęto przepływ o prawdopodobieństwie wystąpienia powodzi wynoszącym raz na 100 lat (Q1%) - na podstawie map zagrożenia powodziowego