




**MIEJSKOWY PLAN ZAGOSPODAROWANIA PRZESTRZENNEGO
„DLA WYBRANYCH OBSZARÓW PRZYRODNICZYCH
MIASTA KRAKOWA”- ETAP A
OBSZAR Nr 187**




RYSunEK PLANU - PROJEKT
Załącznik Nr 1 do Uchwały Nr Rady Miasta Krakowa z dnia

Edycja do uchwalenia

ELEMENTY USTALEŃ PLANU:

-  granica obszaru objętego planem - etap A - etap A
-  linie rozgraniczające
-  nieprzekraczalne linie zabudowy

PRZEZNACZENIA TERENÓW:

-  **ZP** Teren zieleni urządzonej (187.ZP.1)
-  **ZPp** Teren zieleni urządzonej (187.ZPp.1)
-  **KDZ** Teren drogi publicznej klasy zbiorczej (187.KDZ.1)

ELEMENTY INFORMACYJNE NIE STANOWIĄCE USTALEŃ PLANU:

-  **A-1296/M** obszar i obiekty wpisany do rejestru zabytków (A-950, A-1296/M)
-  **187.R-1** oznaczenie budynku objętego wpisem do rejestru zabytków (187.R-1)
-  **187.E-1** obiekt wpisany do gminnej ewidencji zabytków (187.E-1)
-  **102-58;10** stanowiska archeologiczne obszarowe ujęte w gminnej ewidencji stanowisk archeologicznych (AZP 102-58;8, AZP 102-58;10)
-  granica strefy nadzoru archeologicznego
-  historyczny układ drożny
-  pomniki przyrody
-  **027/18** obszary osuwisk wpisanych do Rejestru terenów zagrożonych ruchami masowymi oraz terenów, na których występują te ruchy (019/18, 020/18, 021/18)
-  **010/18** granice terenów zagrożonych ruchami masowymi ziemi wpisanych do Rejestru terenów zagrożonych ruchami masowymi ziemi oraz terenów, na których występują te ruchy (009/18, 010/18)
-  tereny o spadkach powyżej 12 %, predysponowane do wystąpienia ruchów masowych
-  przebieg łącznikowych tras rowerowych układu miejskiego (wg Studium)