





**MIEJSCOWY PLAN ZAGOSPODAROWANIA PRZESTRZENNEGO  
„DLA WYBRANYCH OBSZARÓW PRZYRODNICZYCH  
MIASTA KRAKOWA”- ETAP A  
OBSZAR Nr 193**

**RYSUNEK PLANU - PROJEKT** *Edycja do uchwalenia*  
Załącznik Nr 1 do Uchwały Nr .....Rady Miasta Krakowa z dnia .....


**ELEMENTY USTALEŃ PLANU:**

-  granica obszaru objętego planem - etap A
-  linie rozgraniczające

**PRZEZNACZENIA TERENÓW:**

-  **ZP** Teren zieleni urządzonej (193.ZP.1)
-  **KDD** Teren drogi publicznej klasy dojazdowej (193.KDD.1)

**ELEMENTY INFORMACYJNE NIE STANOWIĄCE USTALEŃ PLANU:**

-  granica terenu ochrony pośredniej ujęcia wody podziemnej "Mistrzejowice"

Cały obszar nr 193 znajduje się w zasięgu udokumentowanego Głównego Zbiornika Wód Podziemnych 450 - Dolina rzeki Wisła (Kraków)