











**MIEJSKOWY PLAN ZAGOSPODAROWANIA PRZESTRZENNEGO  
„DLA WYBRANYCH OBSZARÓW PRZYRODNICZYCH  
MIASTA KRAKOWA”- ETAP A  
OBSZAR Nr 198**

**RYSUNEK PLANU - PROJEKT**  
Załącznik Nr 1 do Uchwały Nr ..... Rady Miasta Krakowa z dnia .....  
*Edycja do uchwalenia*

- ELEMENTY USTALEŃ PLANU:**
-  granica obszaru objętego planem - etap A
  -  linie rozgraniczające
  -  nieprzekraczalne linie zabudowy

- PRZEZNACZENIA TERENÓW:**
-  **ZPf** Teren zieleni urządzonej (198.ZPf.1)
  -  **KDD** Teren drogi publicznej klasy dojazdowej (198.KDD.1)

- ELEMENTY INFORMACYJNE NIE STANOWIĄCE USTALEŃ PLANU:**
-  ciąg widokowy
  -  198.E-1 obszar wpisany do gminnej ewidencji zabytków (198.E-1)
  -  pomnik
  -  tereny o spadkach powyżej 12 %, predysponowane do wystąpienia ruchów masowych
  -  izofona hałasu drogowego Ldwn = 68 dB wg mapy akustycznej Krakowa z 2017 r.

Cały obszar nr 198 znajduje się w zasięgu udokumentowanego Głównego Zbiornika Wód Podziemnych 450 - Dolina rzeki Wisła (Kraków)

