






**MIEJSOWY PLAN ZAGOSPODAROWANIA PRZESTRZENNEGO  
„DLA WYBRANYCH OBSZARÓW PRZYRODNICZYCH  
MIASTA KRAKOWA”- ETAP A  
OBSZAR Nr 205**

**RYSUNEK PLANU - PROJEKT**  
Załącznik Nr 1 do Uchwały Nr ..... Rady Miasta Krakowa z dnia .....  
*Edycja do uchwalenia*

- ELEMENTY USTALEŃ PLANU:**
-  granica obszaru objętego planem - etap A
  -  granica pomiędzy obszarami w ramach etapu A
  -  linie rozgraniczające
- PRZEZNACZENIA TERENÓW:**
-  **ZP** Teren zieleni urządzonej (205.ZP.1)
- ELEMENTY INFORMACYJNE NIE STANOWIĄCE USTALEŃ PLANU:**
-  granica strefy nadzoru archeologicznego

Cały obszar nr 205 znajduje się w zasięgu udokumentowanego Głównego Zbiornika Wód Podziemnych 326 Zbiornik Częstochowa (E)