



MIEJSCOWY PLAN ZAGOSPODAROWANIA PRZESTRZENNEGO „DLA WYBRANYCH OBSZARÓW PRZYRODNICZYCH MIASTA KRAKOWA”- ETAP A OBSZAR Nr 207

RYSUNEK PLANU - PROJEKT



Załącznik Nr 1 do Uchwały NrRady Miasta Krakowa z dnia

Edycja do uchwalenia

ELEMENTY USTALEŃ PLANU:

-  granica obszaru objętego planem - etap A
-  linie rozgraniczające

PRZEZNACZENIA TERENÓW:

-  **ZD** Teren ogrodów działkowych (207.ZD.1)
-  **KDZ** Teren drogi publicznej klasy zbiorczej (207.KDZ.1)

ELEMENTY INFORMACYJNE NIE STANOWIĄCE USTALEŃ PLANU:

- Cały obszar nr 207 znajduje się w:
 - strefie nadzoru archeologicznego
 - zasięgu udokumentowanego Głównego Zbiornika Wód Podziemnych 326 Zbiornik Częstochowa (E)

