







**MIEJSOWY PLAN ZAGOSPODAROWANIA PRZESTRZENNEGO
„DLA WYBRANYCH OBSZARÓW PRZYRODNICZYCH
MIASTA KRAKOWA”- ETAP A
OBSZAR Nr 210**

RYSUNEK PLANU - PROJEKT Załącznik Nr 1 do Uchwały Nr Rady Miasta Krakowa z dnia Edycja do uchwalenia

- ELEMENTY USTALEŃ PLANU:**
-  granica obszaru objętego planem - etap A - etap A
 -  granica pomiędzy obszarami w ramach etapu A
 -  linie rozgraniczające
- PRZEZNACZENIA TERENÓW:**
-  **R** Teren rolniczy (210.R.1)
 -  **ZPb** Tereny zieleni urządzonej (210.ZPb.1-210.ZPb.5)
- ELEMENTY INFORMACYJNE NIE STANOWIĄCE USTALEŃ PLANU:**
-  101-57,2 stanowiska archeologiczne obszarowe ujęte w gminnej ewidencji stanowisk archeologicznych (AZP 101-57,2)
 -  007/17 granica terenu zagrożonego ruchami masowymi ziemi wpisanego do Rejestru terenów zagrożonych ruchami masowymi ziemi oraz terenów, na których występują te ruchy (007/17)
 -  tereny o spadkach powyżej 12 %, predysponowane do wystąpienia ruchów masowych

Cały obszar nr 210 znajduje się w strefie nadzoru archeologicznego

