










**MIEJSKOWY PLAN ZAGOSPODAROWANIA PRZESTRZENNEGO  
„DLA WYBRANYCH OBSZARÓW PRZYRODNICZYCH  
MIASTA KRAKOWA”- ETAP A  
OBSZAR Nr 212**

**RYSUNEK PLANU - PROJEKT** Edycja do uchwalenia  
Załącznik Nr 1 do Uchwały Nr ..... Rady Miasta Krakowa z dnia .....

- ELEMENTY USTALEŃ PLANU:**
-  granica obszaru objętego planem - etap A - etap A
  -  granica pomiędzy obszarami w ramach etapu A
  -  linie rozgraniczające
- PRZEZNACZENIA TERENÓW:**
-  **R** Teren rolniczy (212.R.1)
  -  **KDS** Teren drogi publicznej klasy ekspresowej (212.KDS.1)
- ELEMENTY INFORMACYJNE NIE STANOWIĄCE USTALEŃ PLANU:**
-  **003/17** obszar osuwiska wpisanego do Rejestru terenów zagrożonych ruchami masowymi ziemi oraz terenów, na których występują te ruchy (003/17)
  -  **005/17** granica terenu zagrożonego ruchami masowymi ziemi wpisanego do Rejestru terenów zagrożonych ruchami masowymi ziemi oraz terenów, na których występują te ruchy (005/17)
  -  tereny o spadkach powyżej 12 %, predysponowane do wystąpienia ruchów masowych
  -  granica udokumentowanego Głównego Zbiornika Wód Podziemnych 326 Zbiornik Częstochowa (E)

Cały obszar nr 212 znajduje się w:  
-strefie nadzoru archeologicznego

