






**MIEJSCOWY PLAN ZAGOSPODAROWANIA PRZESTRZENNEGO  
„DLA WYBRANYCH OBSZARÓW PRZYRODNICZYCH  
MIASTA KRAKOWA”- ETAP A  
OBSZAR Nr 215**

**RYSUNEK PLANU - PROJEKT** *Edycja do uchwalenia*  
Załącznik Nr 1 do Uchwały Nr .....Rady Miasta Krakowa z dnia .....

- ELEMENTY USTALEŃ PLANU:**
-  granica obszaru objętego planem - etap A
  -  granica pomiędzy obszarami w ramach etapu A
  -  linie rozgraniczające

- PRZEZNACZENIA TERENÓW:**
-  **ZI** Teren zieleni izolacyjnej (215.ZI.1)
  -  **WS** Teren wód powierzchniowych śródlądowych (215.WS.1)

- ELEMENTY INFORMACYJNE NIE STANOWIĄCE USTALEŃ PLANU:**
-  granica strefy nadzoru archeologicznego

Cały obszar nr 215 znajduje się w:  
 -zasięgu udokumentowanego Głównego Zbiornika Wód Podziemnych 326 Zbiornik Częstochowa (E)  
 -obszarze zagrożenia powodzią obejmującego tereny, na których prawdopodobieństwo wystąpienia powodzi wynosi raz na 100 lat (Q1%)-na podstawie opracowania "Wielowariantowy program inwestycyjny wraz z opracowaniem statystycznej oceny oddziaływania na środowisko dla cieków aglomeracji krakowskiej z wyłączeniem rzeki Wisły"