






**MIEJSCOWY PLAN ZAGOSPODAROWANIA PRZESTRZENNEGO
„DLA WYBRANYCH OBSZARÓW PRZYRODNICZYCH
MIASTA KRAKOWA”- ETAP A
OBSZAR Nr 70**

RYSUNEK PLANU - PROJEKT Edycja do uchwalenia
Załącznik Nr 1 do Uchwały Nr Rady Miasta Krakowa z dnia





ELEMENTY USTALEŃ PLANU:

-  granica obszaru objętego planem - etap A
-  granica pomiędzy obszarami w ramach etapu A
-  linie rozgraniczające

PRZEZNACZENIA TERENÓW:

-  **ZW** Teren zieleni na obwałowaniach (70.ZW.1)
-  **ZWs/ZZ** Teren zieleni nadrzecznej w obszarze szczególnego zagrożenia powodzią (70.ZWs/ZZ.1)

ELEMENTY INFORMACYJNE NIE STANOWIĄCE USTALEŃ PLANU:

-  ciąg widokowy
-  granica obszaru szczególnego zagrożenia powodzią obejmującego tereny, na których prawdopodobieństwo wystąpienia powodzi wynosi raz na 100 lat (Q1%) - na podstawie map zagrożenia powodziowego
-  granica obszaru, dla którego prawdopodobieństwo wystąpienia powodzi wynosi raz na 500 lat (Q0,2%) - na podstawie map zagrożenia powodziowego
-  przebieg łącznikowych tras rowerowych układu miejskiego (wg Studium)

