






**MIEJSOWY PLAN ZAGOSPODAROWANIA PRZESTRZENNEGO OBSZARU
„REJON ULIC PODŁUŻNEJ I PYLNEJ”
PROGNOZA FINANSOWA**

ELEMENTY USTALEŃ PLANU

-  granica obszaru objętego planem
-  linie rozgraniczające
-  obowiązujące linie zabudowy
-  nieprzekraczalne linie zabudowy
-  granice działek







PRZEZNACZENIA TERENÓW

- MN** Tereny zabudowy mieszkaniowej jednorodzinnej (MN.1-MN.33)
- MN/U** Tereny zabudowy mieszkaniowej jednorodzinnej lub usługowej (MN/U.1-MN/U.12)
- U** Tereny zabudowy usługowej (U.1-U.3)
- U.1** Teren zabudowy usługowej istniejącej (U.1)
- Uo.1** Teren zabudowy usługowej - oświaty (Uo.1)
- US** Tereny sportu i rekreacji (US.1-US.3)
- R** Tereny rolnicze (R.1-R.4)

- ZL** Teren lasu (ZL.1)
- ZP** Tereny zieleni urządzonej (ZP.1-ZP.17)
- ZPo** Tereny zieleni urządzonej - ogrody działkowe (ZPo.1-ZPo.2)
- ZPz** Tereny zieleni urządzonej - zieleńce (ZPz.1-ZPz.2)
- KDZ** Tereny dróg publicznych - klasy zbiorczej (KDZ.1-KDZ.3)
- KDL** Teren drogi publicznej - klasy lokalnej (KDL.1)
- KDD** Tereny dróg publicznych - klasy dojazdowej (KDD.1-KDD.18)

- KDW** Tereny dróg wewnętrznych (KDW.1-KDW.8)
- KDX** Tereny ciągów pieszych (KDX.1-KDX.12)
- KP** Tereny placów (KP.1-KP.2)
- KU** Tereny obsługi i urządzeń komunikacyjnych (KU.1-KU.2)
- G** Teren infrastruktury technicznej - gazownictwo (G.1)
- K** Teren infrastruktury technicznej - kanalizacja (K.1)

ELEMENTY PROGNOZY SKUTKÓW FINANSOWYCH

-  tereny podlegające zmianie w zakresie opodatkowania
-  tereny dróg przeznaczone do wykupu przez gminę Kraków
-  tereny zieleni przeznaczone do wykupu przez gminę Kraków
-  działki gminy Kraków przeznaczone do sprzedaży
-  tereny podlegające naliczeniu opłaty planistycznej
-  budowa nowych odcinków dróg/parkingów

75 0 150m

