

**Jacek Bednarz**

**Radny Miasta Krakowa**

PRZEWODNICZĄCY  
KANCELARIA RADY MIASTA KRAKOWA  
KRAKOWA  
SEKRETARIAT

wpłynęło dnia: 2019 -07- 15

Nr ..... 9.1340

Podpis ..... [signature]

*Dominik Jaskawiec*  
Kraków, dnia 15-07-2019

### Poprawka nr 1 do druku numer 430

Dotyczący projektu uchwały w sprawie zmiany uchwały nr LXXXIX/2177/17 Rady Miasta Krakowa z dnia 22 listopada 2017 r. w sprawie ustalenia strefy płatnego parkowania, ustalenia opłat za postój pojazdów samochodowych na drogach publicznych w strefie płatnego parkowania, wprowadzenia opłaty abonamentowej dla niektórych użytkowników dróg oraz sposobu pobierania tych opłat.

1. W załączniku nr 1 i 3 do uchwały w tekście „*Granice sektora B20 wyznaczają: (...)*” w miejsce słów:

*„Od Mostu Grunwaldzkiego do Ronda Grunwaldzkiego, wzdłuż ul. M. Konopnickiej (po stronie wschodniej) do Al. Powstańców Śląskich, wzdłuż Al. Powstańców Śląskich do linii kolejowej PLK nr 91, wzdłuż linii kolejowej PLK nr 91 do rzeki Wisły, wzdłuż rzeki Wisła do Mostu Grunwaldzkiego.”*

wprowadza się:

*„Wzdłuż ulicy M. Konopnickiej (po stronie wschodniej) od rzeki Wilga do Al. Powstańców Śląskich, wzdłuż Al. Powstańców Śląskich do linii kolejowej PLK nr 91, wzdłuż linii kolejowej PLK nr 91 do rzeki Wisły, wzdłuż rzeki Wisła do rzeki Wilga, wzdłuż rzeki Wilga do ul. M. Konopnickiej.”*

2. W załączniku nr 1 i 3 do uchwały w tekście „*Granice sektora C22 wyznaczają: (...)*” w miejsce słów:

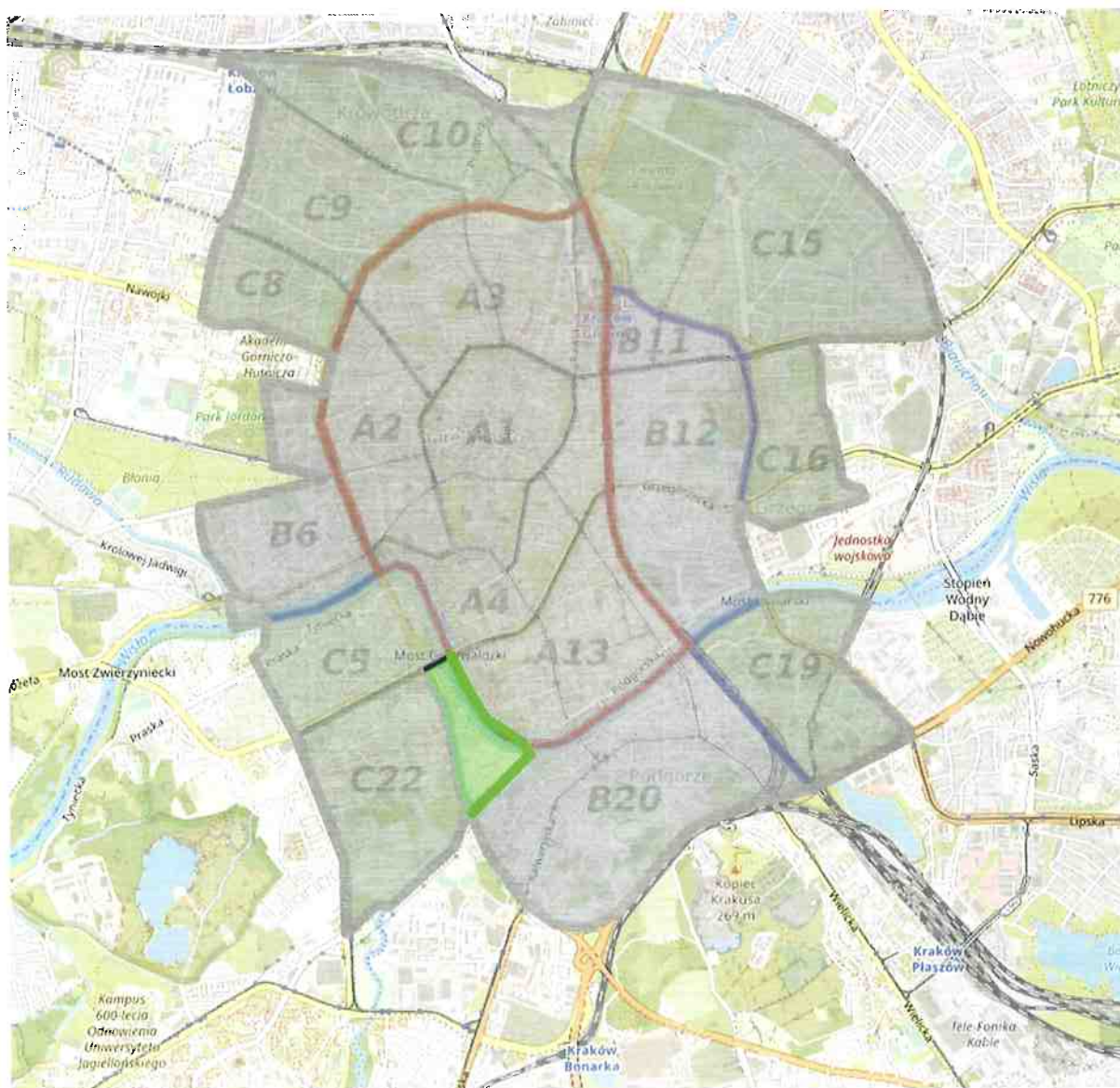
*„Od Ronda Grunwaldzkiego wzdłuż ul. M. Konopnickiej (po stronie zachodniej) do rzeki Wilga,”*

wprowadza się:

*„Od Ronda Grunwaldzkiego do Mostu Grunwaldzkiego, wzdłuż rzeki Wisła do rzeki Wilga,”*

*Jacek Bednarz*

3. W załączniku nr 1 i 3 do uchwały Mapę aktualizuje się o następujący fragment:



### Uzasadnienie

Poprawka wprowadza korektę granic podstrefy C 22 i B 22 zgodnie z wnioskiem zawartym w Uchwale Nr VI/94/2019 Rady Dzielnicy XIII Podgórze z dnia 7 maja 2019 r.

*Jan Bobuś*

Kraków, dnia 15-07-2019. *Autkowiec*

**Jacek Bednarz**

**Radny Miasta Krakowa**

|  |                    |
|--|--------------------|
| KANCELARIA RADY MIASTA<br>KRAKOWA<br>SEKRETARIAT |                    |
| wpłynęło<br>dnia:                                | 2019 -07- 15       |
| Nr .....   | g. B-40            |
| Podpis .....                                     | <i>[Signature]</i> |

**Poprawka nr 2 do druku numer 430**

Dotyczący projektu uchwały w sprawie zmiany uchwały nr LXXXIX/2177/17 Rady Miasta Krakowa z dnia 22 listopada 2017 r. w sprawie ustalenia strefy płatnego parkowania, ustalenia opłat za postój pojazdów samochodowych na drogach publicznych w strefie płatnego parkowania, wprowadzenia opłaty abonamentowej dla niektórych użytkowników dróg oraz sposobu pobierania tych opłat.

1. W załączniku nr 3 do uchwały w tekście „*Obszar odpłatności za postój ograniczony jest (...)*” w miejsce słów:

„*wzdłuż ul. Marii Konopnickiej do rzeki Wilga, wzdłuż rzeki Wilga do ul. Kobierzyńskiej, wzdłuż ul. Kobierzyńskiej (z wyłączeniem tejże ulicy) do ul. Kapelanki,*”

wprowadza się:

„*wzdłuż ul. Wadowickiej do ul. Brożka, wzdłuż ul. Brożka do ul. Kapelanka*”

2. W załączniku nr 3 do uchwały przed tekstem „*Granice sektora C22 wyznaczają: (...)*” dodaje się tekst:

„*Granice sektora C21 wyznaczają:*

„*Od Ronda Matecznego wzdłuż ul. Wadowickiej do ul. Brożka, wzdłuż ul. Brożka do ul. Kapelanka, wzdłuż ul. Kapelanka do ul. Kobierzyńskiej, wzdłuż ul. Kobierzyńskiej (obu stron) do rzeki Wilga, wzdłuż rzeki Wilga do ul. M. Konopnickiej, wzdłuż ul. M. Konopnickiej (po stronie zachodniej) do Ronda Matecznego.*”

3. W załączniku nr 3 do uchwały w tekście „*Granice sektora B20 wyznaczają: (...)*” w miejsce słów:

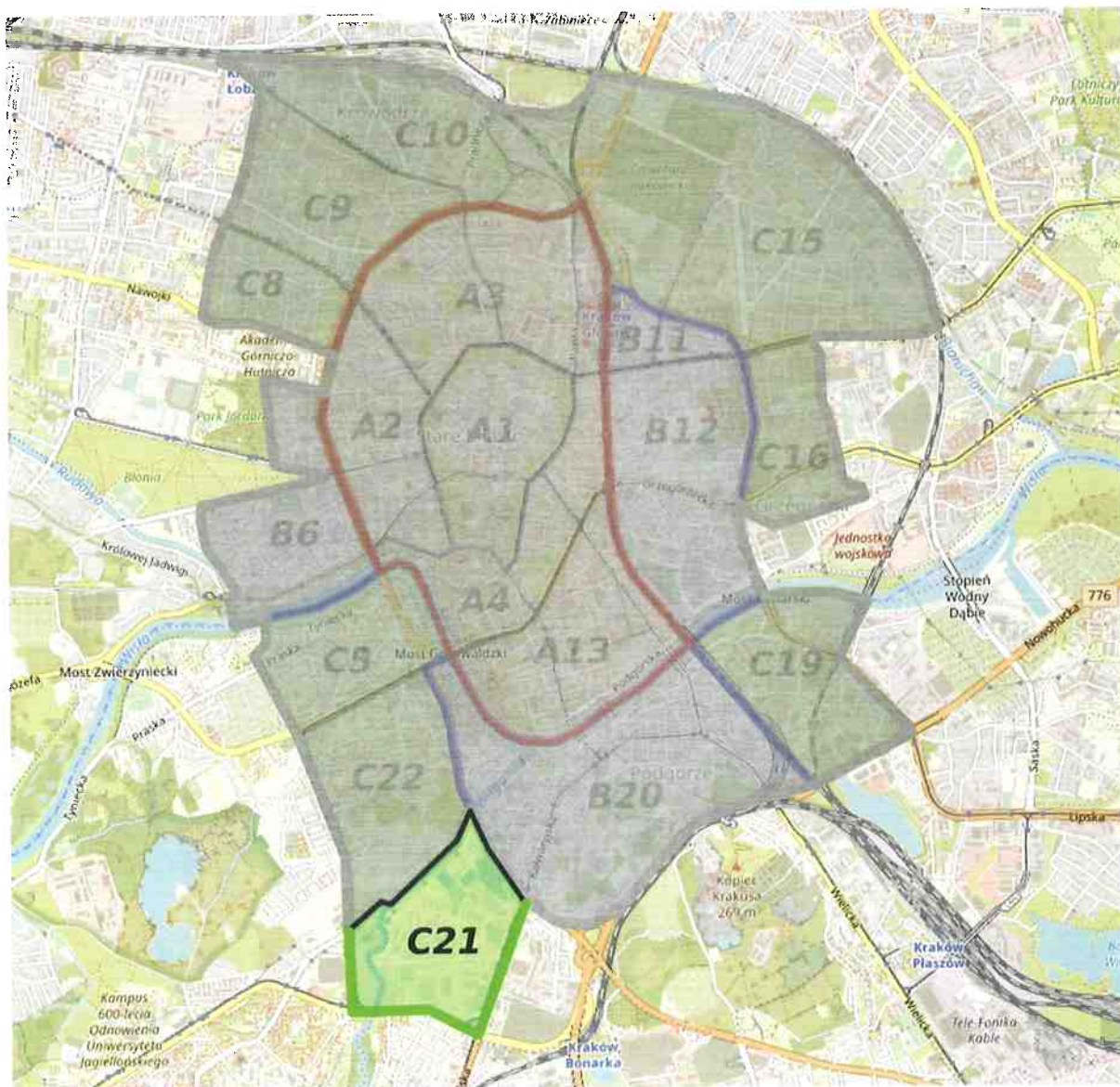
„*wzdłuż ul. M. Konopnickiej (po stronie wschodniej) do Al. Powstańców Śląskich,*”

wprowadza się:

„*wzdłuż ul. M. Konopnickiej (po stronie wschodniej) do ul. Kamieńskiego, wzdłuż Kamieńskiego do al. Al. Powstańców Śląskich,*”

*Jacek Bednarz*

4. W załączniku nr 3 do uchwały Mapę aktualizuje się o następujący fragment:



### Uzasadnienie

Poprawka wprowadza nową podstrefę zgodnie z wnioskiem zawartym w Uchwale Nr VI/94/2019 Rady Dzielnicy XIII Podgórze z dnia 7 maja 2019 r.

*Rafał B. Banaś*

Kraków, dnia 15-07-2019 r. *Przewodniczący Jaśkowiec*

**Jacek Bednarz**

**Radny Miasta Krakowa**

|  |                    |
|--|--------------------|
| KANCELARIA RADY MIASTA<br>KRAKOWA<br>SEKRETARIAT |                    |
| wpłynęło<br>dnia:                                | 2019 -07- 15       |
| Nr .....   | <i>9.13.40</i>     |
| Podpis .....                                     | <i>[Signature]</i> |

**Poprawka nr 3 do druku numer 430**

Dotyczący projektu uchwały w sprawie zmiany uchwały nr LXXXIX/2177/17 Rady Miasta Krakowa z dnia 22 listopada 2017 r. w sprawie ustalenia strefy płatnego parkowania, ustalenia opłat za postój pojazdów samochodowych na drogach publicznych w strefie płatnego parkowania, wprowadzenia opłaty abonamentowej dla niektórych użytkowników dróg oraz sposobu pobierania tych opłat.

1. W załączniku nr 3 do uchwały w tekście „*Obszar odpłatności za postój ograniczony jest (...)*” w miejsce słów:

*„wzdłuż ul. Marii Konopnickiej do rzeki Wilga, wzdłuż rzeki Wilga do ul. Kobierzyńskiej, wzdłuż ul. Kobierzyńskiej (z wyłączeniem tejże ulicy) do ul. Kapelanki,”*

wprowadza się:

*„wzdłuż ul. Wadowickiej do ul. Brożka, wzdłuż ul. Brożka do ul. Kapelanka”*

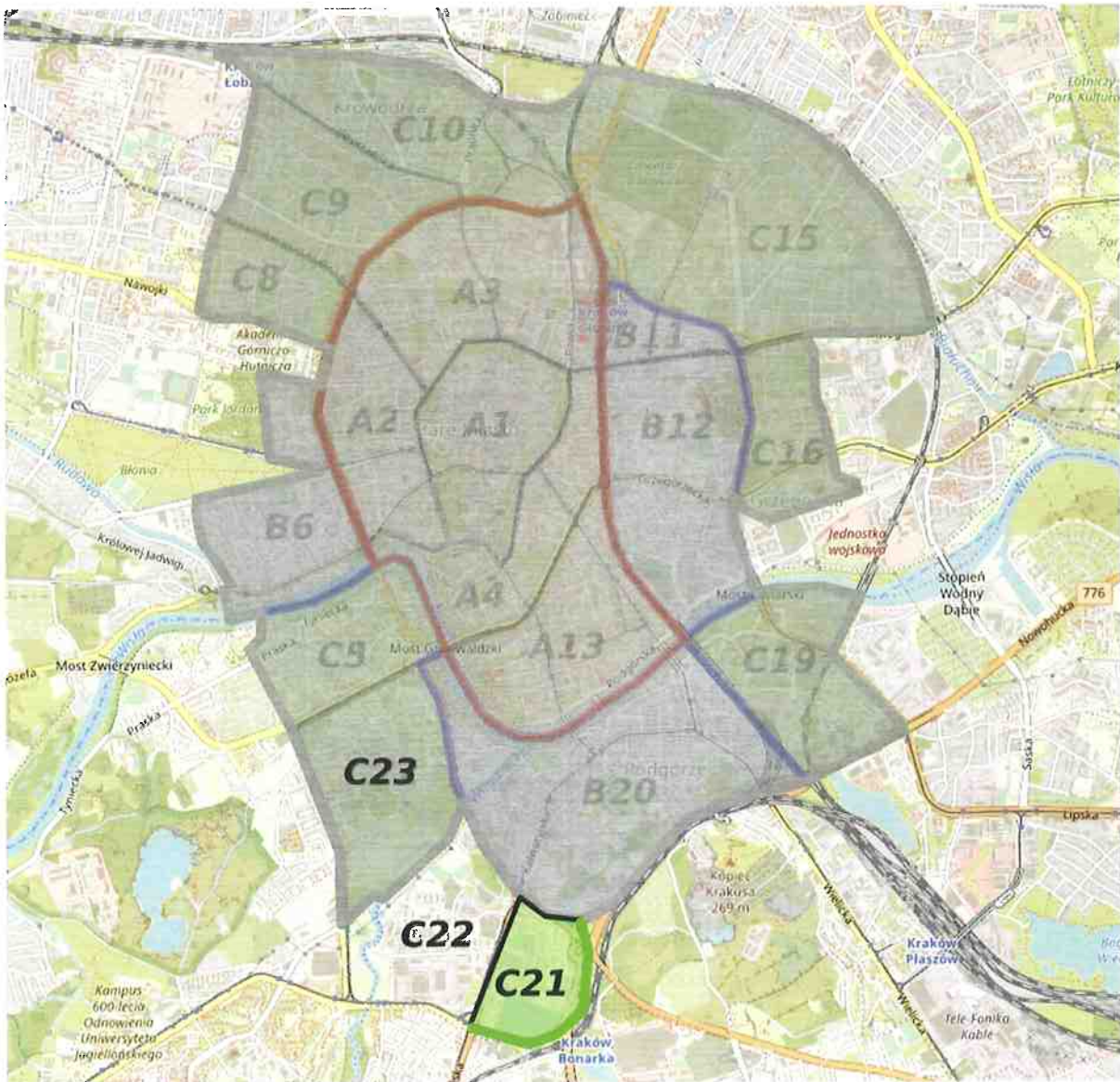
2. W załączniku nr 3 do uchwały przed tekstem „*Granice sektora C22 wyznaczają: (...)*” dodaje się tekst:

*„Granice sektora C21 wyznaczają:*

*Od Ronda Matecznego wzdłuż ul. Wadowickiej do ul. Brożka, wzdłuż ul. Brożka do ul. Kapelanka, wzdłuż ul. Kapelanka do ul. Kobierzyńskiej, wzdłuż ul. Kobierzyńskiej (obu stron) do rzeki Wilga, wzdłuż rzeki Wilga do ul. M. Konopnickiej, wzdłuż ul. M. Konopnickiej (po stronie zachodniej) do Ronda Matecznego.*

*Jacek Bednarz*

3. W załączniku nr 3 do uchwały Mapę aktualizuje się o następujący fragment:



### Uzasadnienie

Poprawka wprowadza nową podstrefę zgodnie z wnioskiem zawartym w Uchwale Nr VI/94/2019 Rady Dzielnicy XIII Podgórze z dnia 7 maja 2019 r.

*Jan Bolnau*