






**MIEJSCOWY PLAN ZAGOSPODAROWANIA PRZESTRZENNEGO
„DLA WYBRANYCH OBSZARÓW PRZYRODNICZYCH
MIASTA KRAKÓWA” - ETAP C**
OBSZAR Nr 55





STYCZEŃ 2020

PROGNOZA FINANSOWA


ELEMENTY USTALEŃ PLANU:

-  Granica obszaru objętego planem
-  Linie rozgraniczające
-  Obowiązujące linie zabudowy
-  Nieprzekraczalne linie zabudowy
-  Granice działek

PRZEZNACZENIA TERENÓW:

-  **ZP** Tereny zieleni urządzonej (55.ZP.1 i 55.ZP.2)
-  **ZP_f** Tereny zieleni urządzonej (55.ZP_f.1)
- Tereny komunikacji**
-  **KDZ** Teren drogi publicznej klasy zbiorczej (55.KDZ.1)
-  **KDL** Teren drogi publicznej klasy okalnej (55.KDL.1)

ELEMENTY PROGNOZY SKUTKÓW FINANSOWYCH

-  Tereny zieleni przeznaczone do wykupu przez gminę Kraków

25 0 50m
skala 1:1000

Wydział Planowania
Przestrzennego 

