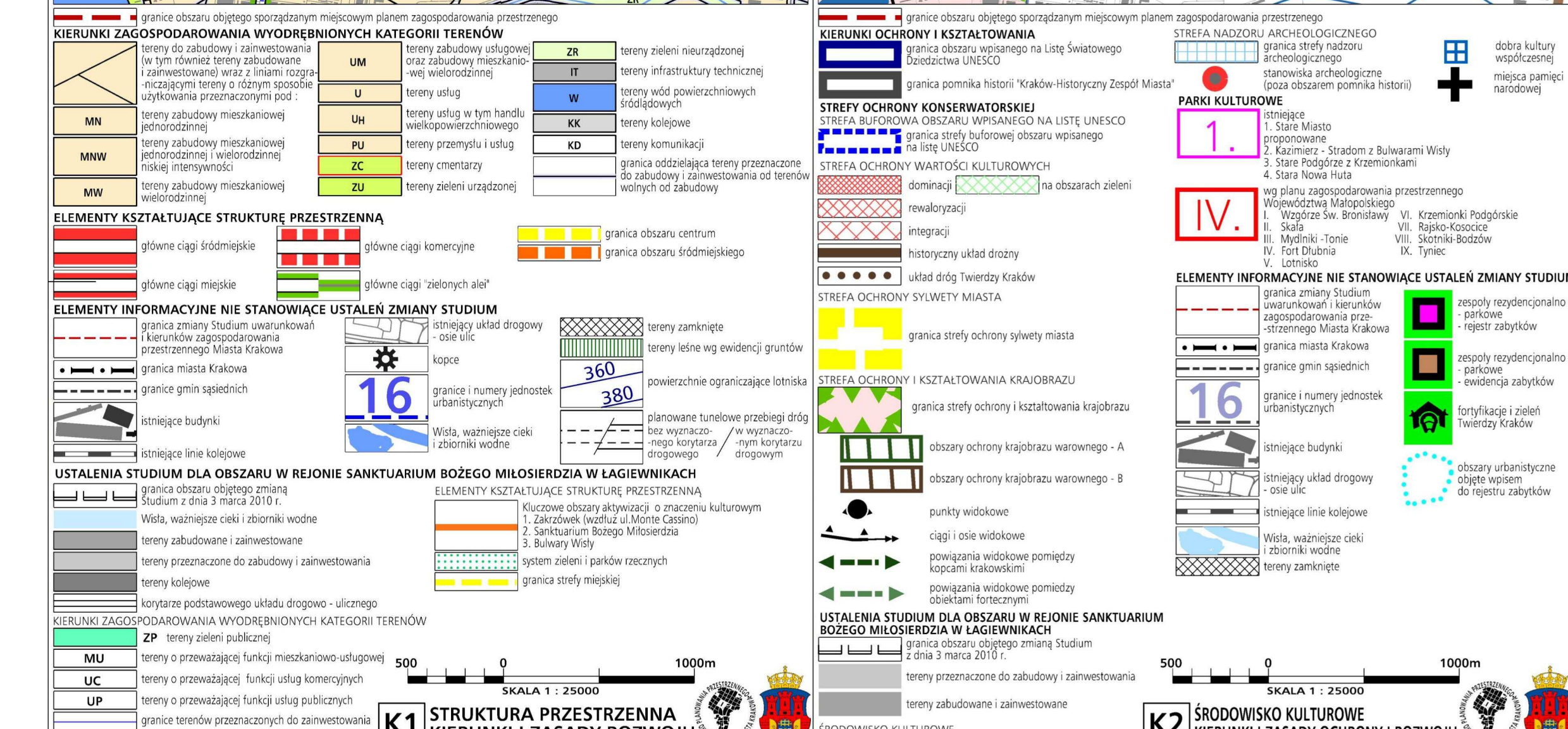
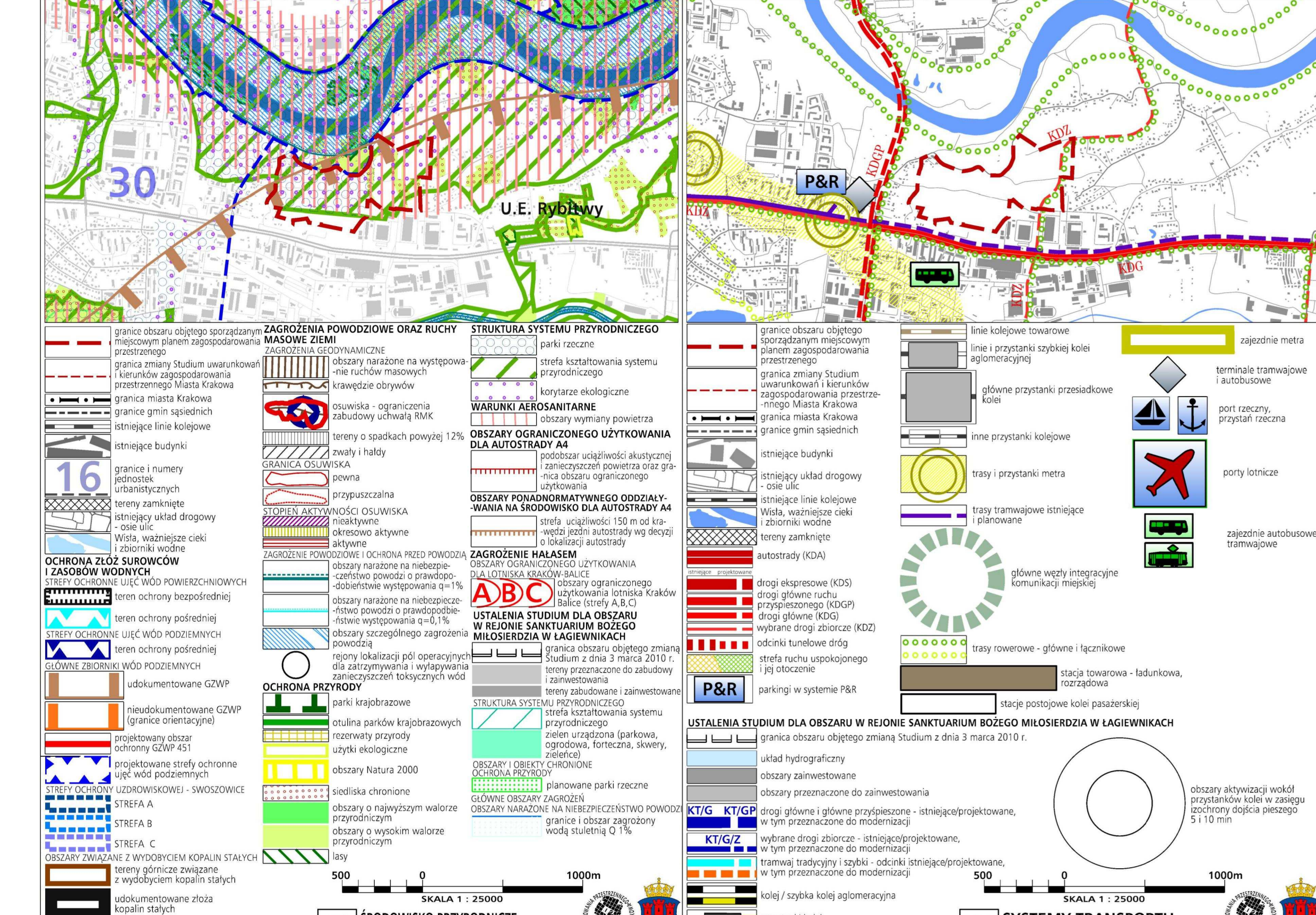


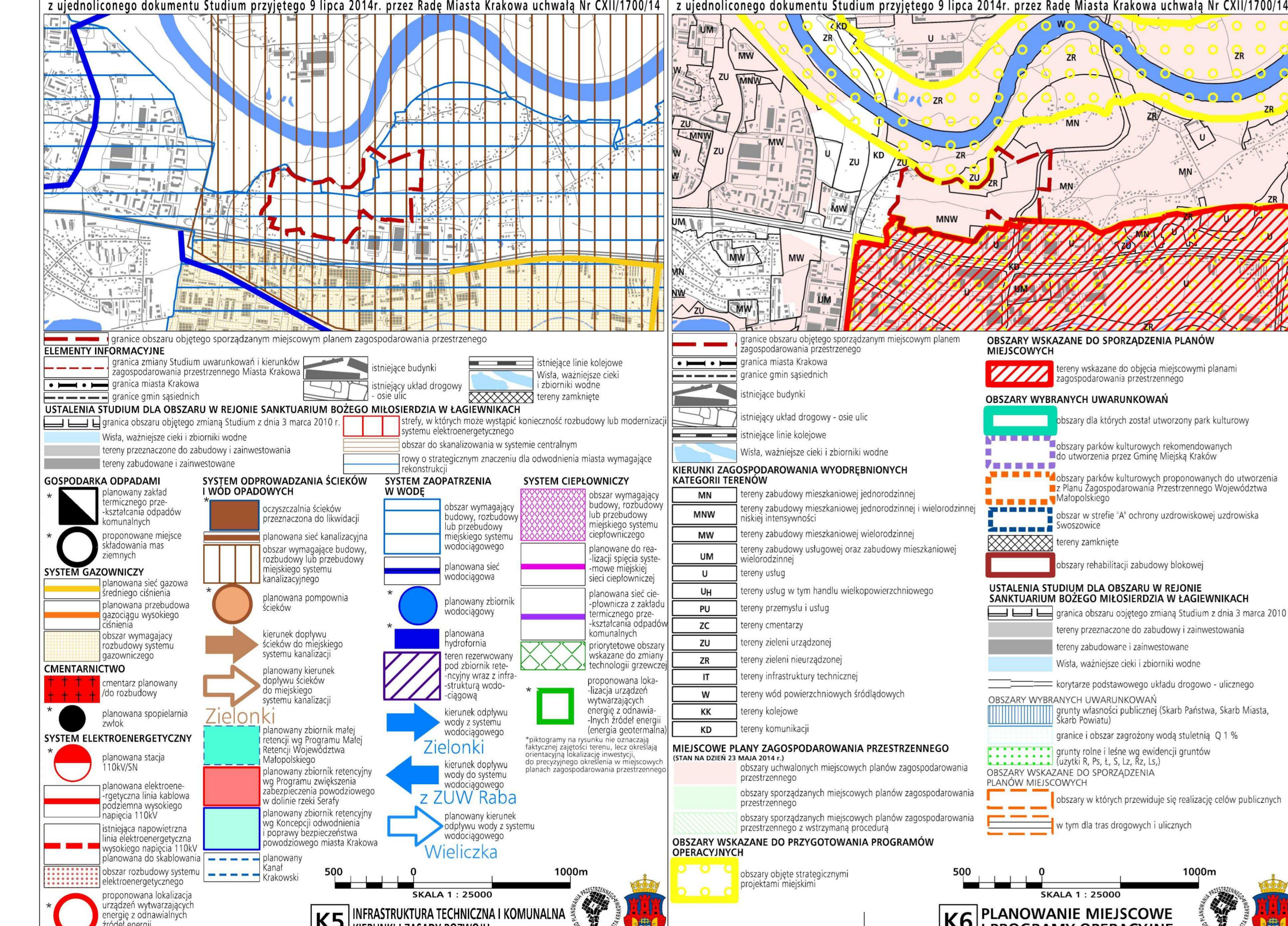
Wyrus ze Studium Uwarunkowań i Kierunków Zagospodarowania Przemysłowego Miasta Krakowa z ujednoczonego dokumentu Studium przyjętego 9 lipca 2014r. przez Radę Miasta Krakowa uchwałą Nr CXIII/1700/14



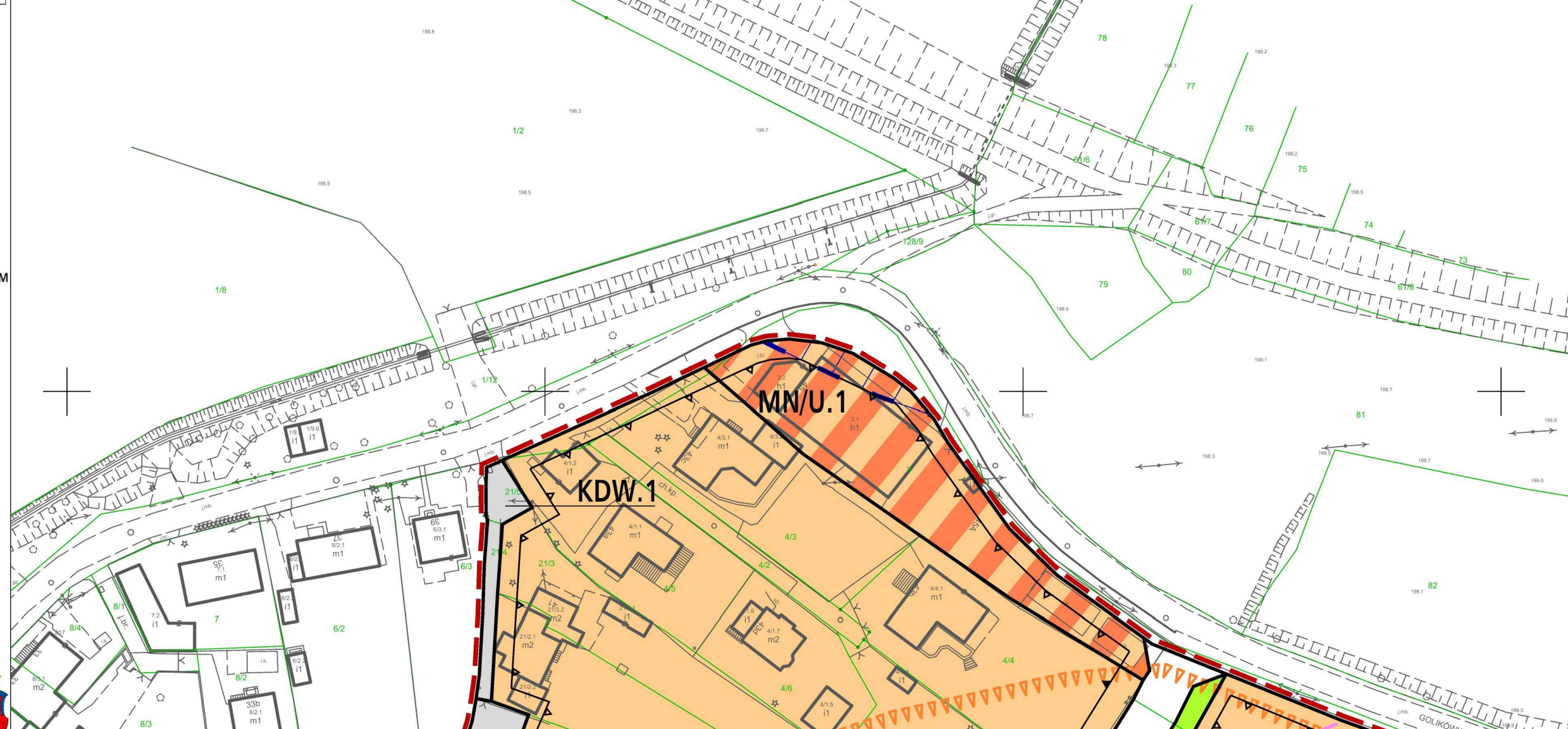
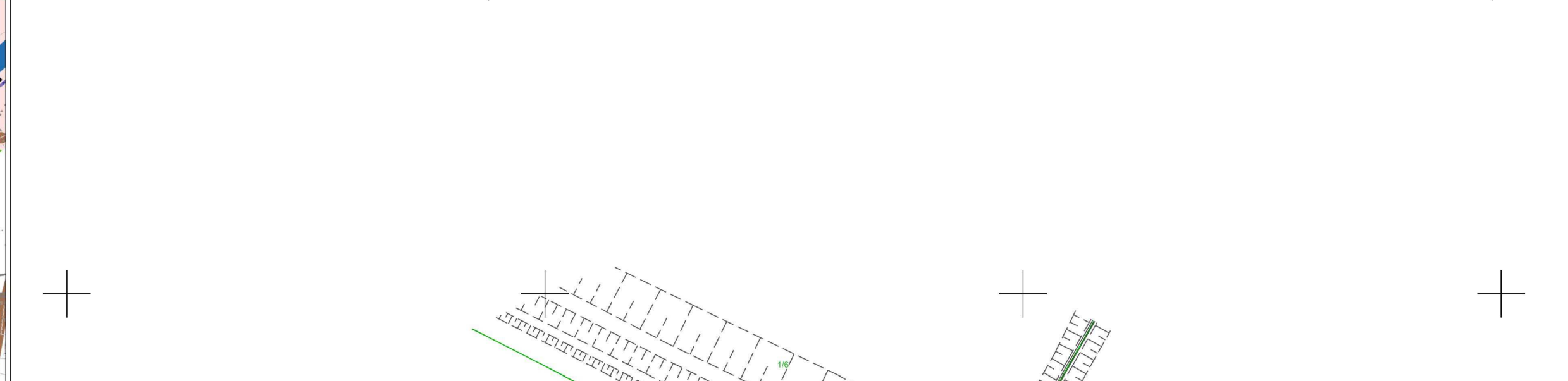
Wyrus ze Studium Uwarunkowań i Kierunków Zagospodarowania Przemysłowego Miasta Krakowa z ujednoczonego dokumentu Studium przyjętego 9 lipca 2014r. przez Radę Miasta Krakowa uchwałą Nr CXIII/1700/14



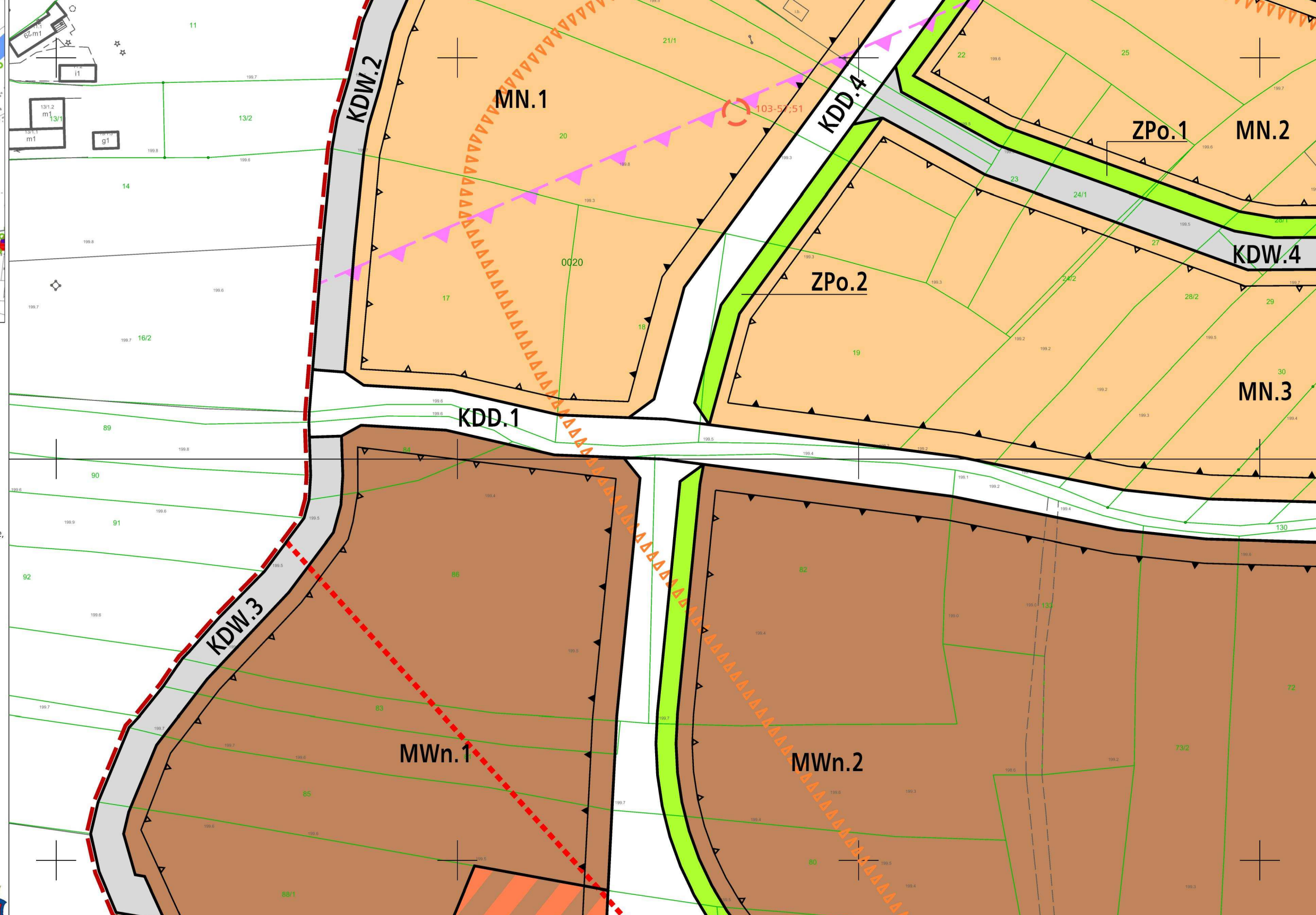
Wyrus ze Studium Uwarunkowań i Kierunków Zagospodarowania Przemysłowego Miasta Krakowa z ujednoczonego dokumentu Studium przyjętego 9 lipca 2014r. przez Radę Miasta Krakowa uchwałą Nr CXIII/1700/14



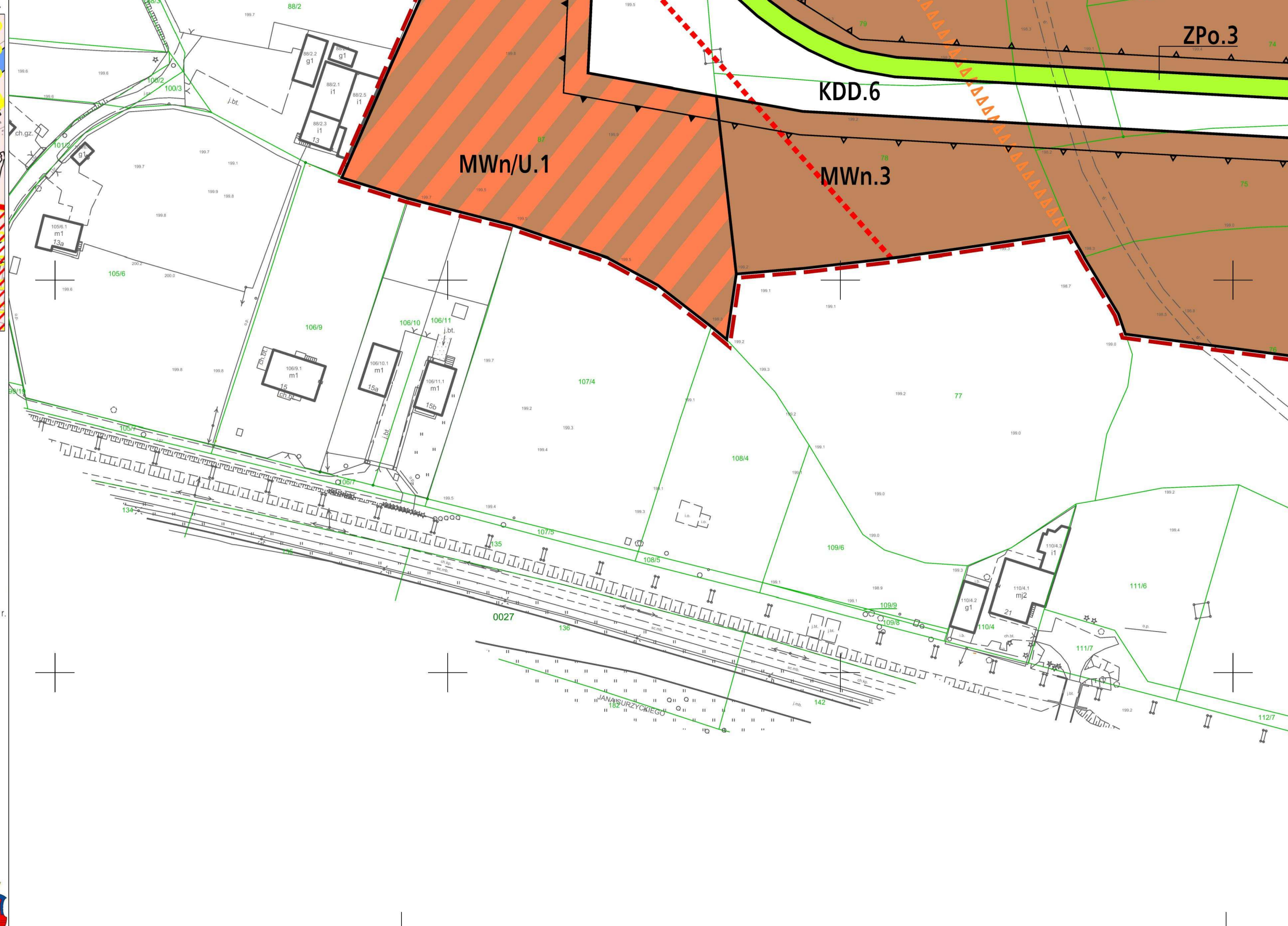
Wyrus ze Studium Uwarunkowań i Kierunków Zagospodarowania Przemysłowego Miasta Krakowa z ujednoczonego dokumentu Studium przyjętego 9 lipca 2014r. przez Radę Miasta Krakowa uchwałą Nr CXIII/1700/14



Wyrus ze Studium Uwarunkowań i Kierunków Zagospodarowania Przemysłowego Miasta Krakowa z ujednoczonego dokumentu Studium przyjętego 9 lipca 2014r. przez Radę Miasta Krakowa uchwałą Nr CXIII/1700/14



Wyrus ze Studium Uwarunkowań i Kierunków Zagospodarowania Przemysłowego Miasta Krakowa z ujednoczonego dokumentu Studium przyjętego 9 lipca 2014r. przez Radę Miasta Krakowa uchwałą Nr CXIII/1700/14



**MIĘDZYOSIOWY PLAN ZAGOSPODAROWANIA PRZESTRZENNEGO OBSZARU „RBYWITWY - REJON ULICY GOLIKÓWKI”**  
RYSUNEK PLANU - PROJEKT  
Zakres: Nr 1 do ulicy Nr... Rady Miasta Krakowa z dnia...

**ELEMENTY INFORMACYJNE NIESTANOWIĄCE USTALEŃ PLANU:**

- granica obszaru objętego planem
- linia rozgraniczająca
- nieprzekraczalna linia zabudowy
- obowiązkowa linia zabudowy
- granice strefy nadzoru archeologicznego
- projektowane szpalery drzew
- szczegółowa cenna zieleni

**TERENY O OKREŚLONYCH PRZEZNACZENIACH ORAZ USTAWIENIACH ZASADACH WYKONANIA ZAGOSPODAROWANIA:**

- MN - tereny zabudowy mieszkaniowej jednorodzinnej
- MWn - tereny zabudowy wielorodzinnej
- MWn/U - tereny zabudowy mieszkaniowej wielorodzinnej
- U - tereny zabudowy usługowej
- ZPr - tereny zabudowy usługowej (ZPr-1, ZPr-2)
- ZPo - tereny zabudowy usługowej (ZPo-1, ZPo-2)
- KDZ - tereny dróg publicznych - klasy doposażone
- KDD - tereny dróg publicznych - klasy doposażone
- KDW - tereny dróg publicznych
- KDX - tereny dróg publicznych

**BIANS TERENÓW:**

Symbol terenu	Powierzchnia terenów [ha]	Procentowy udział w stosunku do powierzchni obszaru
MN-1, MN-3	6,68	19,31%
MWn-1, MWn-2	3,02	8,72%
MWn-3, MWn-9	12,15	35,03%
MWn-4	3,78	10,78%
MWn-5	0,96	2,74%
ZPr-1, ZPr-2	0,78	2,24%
ZPr-3, ZPr-18	4,08	11,58%
ZPr-4, ZPr-16	1,11	3,21%
ZPr-5, ZPr-17	0,81	2,32%
ZPr-6, ZPr-15	0,37	1,07%
KDZ-1, KDZ-6	0,36	1,04%
KDZ-2, KDZ-4	0,28	0,80%
<b>SUMA</b>	<b>34,66</b>	<b>100,00%</b>

**URBS - Planowanie Przemysłowe**  
Anna Woznińska i Sylwia Miszczyk Sp. z o.o.  
Krzysztof Miszczyk  
Wzrost 1:1000  
Wydział Planowania Przemysłowego UMK  
Kraków