MIEJSCOWY PLAN ZAGOSPODAROWANIA PRZESTRZENNEGO OBSZARU „KAMPUS UP"

RYSUNEK PLANU - PROJEKT *Edycja do uchwalenia*

Załącznik Nr 1 do Uchwały Nr ..... Rady Miasta Krakowa z dnia .....

ELEMENTY USTALEŃ PLANU:

- granica obszaru objętego planem
- linie rozgraniczające
- nieprzekraczalne linie zabudowy
- linia regulacyjna wysokości zabudowy
- strefa zieleni
- orientacyjny przebieg ciągu pieszego

TERENY O OKREŚLONYCH PRZEZNACZENIACH ORAZ USTALONYCH ZASADACH I WARUNKACH ZAGOSPODAROWANIA:

- U — teren zabudowy usługowej (U.1)
- KDW — teren drogi wewnętrznej (KDW.1)

ELEMENTY INFORMACYJNE NIESTANOWIĄCE USTALEŃ PLANU:

- granice strefy nadzoru archeologicznego
- granice obszaru narażonego na niebezpieczeństwo zalania w przypadku całkowitego zniszczenia, przerwania lub uszkodzenia wału przeciwpowodziowego dla wody 100 - letniej
- izofona hałasu drogowego LDWN=64 dB wg mapy akustycznej Krakowa z 2017 r.
- izofona hałasu drogowego LDWN=68 dB wg mapy akustycznej Krakowa z 2017 r.
- kablowa linia elektroenergetyczna wysokiego napięcia 110 kV

Cały obszar planu znajduje się w otulinie Bielańsko-Tynieckiego Parku Krajobrazowego.
Cały obszar planu znajduje się w obszarze udokumentowanego Głównego Zbiornika Wód Podziemnych nr 450 Dolina Rzeki Wisła.
Cały obszar planu znajduje się w obszarze narażonym na niebezpieczeństwo pojawienia się powodzi o prawdopodobieństwie wystąpienia raz na 500 lat (Q 0,2%) z uwagi na przelanie się wody przez koronę obwałowań.

Symbol terenu	Rodzaj terenu	Powierzchnia terenu [ha]	Procentowy udział w stosunku do powierzchni
U.1	Teren zabudowy usługowej	1,43	98,62%
KDW.1	Teren drogi wewnętrznej	0,02	1,38%
SUMA		1,45	100,00%

25 0 50m
skala 1:1000

Wydział Planowania Przestrzennego UMK — Kraków

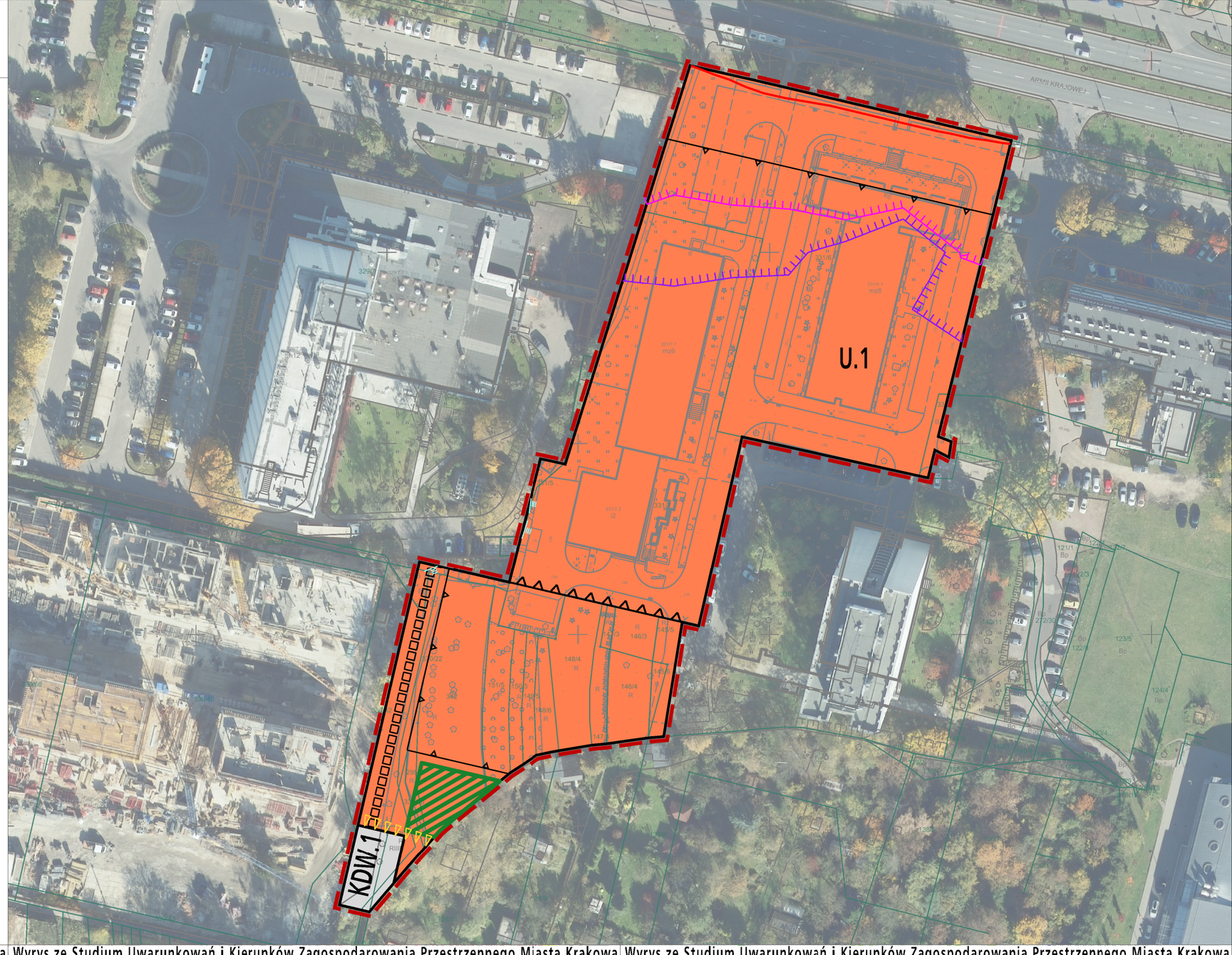

Wyrys ze Studium Uwarunkowań i Kierunków Zagospodarowania Przestrzennego Miasta Krakowa
z ujednoliconego dokumentu Studium przyjętego 9 lipca 2014r. przez Radę Miasta Krakowa uchwałą Nr CXII/1700/14

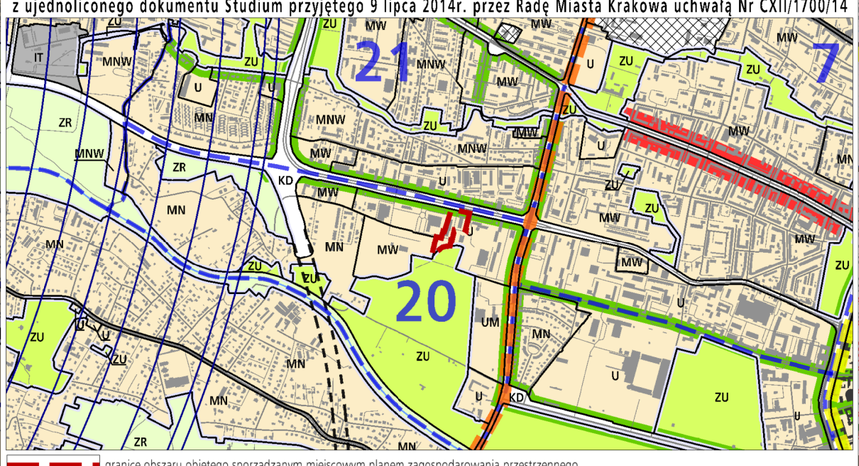

granice obszaru objętego sporządzanym miejscowym planem zagospodarowania przestrzennego

KIERUNKI ZAGOSPODAROWANIA WYODRĘBNIONYCH KATEGORII TERENÓW

- tereny do zabudowy i zainwestowania (w tym również tereny zabudowane i zainwestowane) wraz z liniami rozgraniczającymi tereny o różnym sposobie użytkowania przeznaczonymi pod :
- MN — tereny zabudowy mieszkaniowej jednorodzinnej
- MNW — tereny zabudowy mieszkaniowej jednorodzinnej i wielorodzinnej niskiej intensywności
- MW — tereny zabudowy mieszkaniowej wielorodzinnej
- UM — tereny zabudowy usługowej oraz zabudowy mieszkaniowej wielorodzinnej
- U — tereny usług
- UH — tereny usług w tym handlu wielkopowierzchniowego
- PU — tereny przemysłu i usług
- ZC — tereny cmentarzy
- ZU — tereny zieleni urządzonej
- ZR — tereny zieleni nieurządzonej
- IT — tereny infrastruktury technicznej
- W — tereny wód powierzchniowych śródlądowych
- KK — tereny kolejowe
- KD — tereny komunikacji
- granica oddzielająca tereny przeznaczone do zabudowy i zainwestowania od terenów wolnych od zabudowy

ELEMENTY KSZTAŁTUJĄCE STRUKTURĘ PRZESTRZENNĄ

- główne ciągi śródmiejskie
- główne ciągi miejskie
- główne ciągi komercyjne
- główne ciągi "zielonych alei"
- granica obszaru centrum
- granica obszaru śródmiejskiego

ELEMENTY INFORMACYJNE NIE STANOWIĄCE USTALEŃ ZMIANY STUDIUM

- granica zmiany Studium uwarunkowań i kierunków zagospodarowania przestrzennego Miasta Krakowa
- granica miasta Krakowa
- granice gmin sąsiednich
- istniejące budynki
- istniejące linie kolejowe
- istniejący układ drogowy - osie ulic
- kopce
- 16 — granice i numery jednostek urbanistycznych
- Wisła, ważniejsze cieki i zbiorniki wodne
- tereny zamknięte
- tereny leśne wg ewidencji gruntów
- 360 / 380 — powierzchnie ograniczające lotniska
- planowane tunelowe przebiegi dróg bez wyznaczonego korytarza drogowego / w wyznaczonym korytarzu drogowym

USTALENIA STUDIUM DLA OBSZARU W REJONIE SANKTUARIUM BOŻEGO MIŁOSIERDZIA W ŁAGIEWNIKACH

- granica obszaru objętego zmianą Studium z dnia 3 marca 2010 r.
- Wisła, ważniejsze cieki i zbiorniki wodne
- tereny zabudowane i zainwestowane
- tereny przeznaczone do zabudowy i zainwestowania
- tereny kolejowe
- korytarze podstawowego układu drogowo - ulicznego

ELEMENTY KSZTAŁTUJĄCE STRUKTURĘ PRZESTRZENNĄ

- Kluczowe obszary aktywizacji o znaczeniu kulturowym
  1. Zakrzówek (wzdłuż ul.Monte Cassino)
  2. Sanktuarium Bożego Miłosierdzia
  3. Bulwary Wisły
- system zieleni i parków rzecznych
- granica strefy miejskiej

KIERUNKI ZAGOSPODAROWANIA WYODRĘBNIONYCH KATEGORII TERENÓW

- ZP — tereny zieleni publicznej
- MU — tereny o przeważającej funkcji mieszkaniowo-usługowej
- UC — tereny o przeważającej funkcji usług komercyjnych
- UP — tereny o przeważającej funkcji usług publicznych
- granice terenów przeznaczonych do zainwestowania

500 0 1000m
SKALA 1 : 25000

K1 STRUKTURA PRZESTRZENNA KIERUNKI I ZASADY ROZWOJU
URZĄD MIASTA KRAKOWA - BIURO PLANOWANIA PRZESTRZENNEGO

Wyrys ze Studium Uwarunkowań i Kierunków Zagospodarowania Przestrzennego Miasta Krakowa
z ujednoliconego dokumentu Studium przyjętego 9 lipca 2014r. przez Radę Miasta Krakowa uchwałą Nr CXII/1700/14

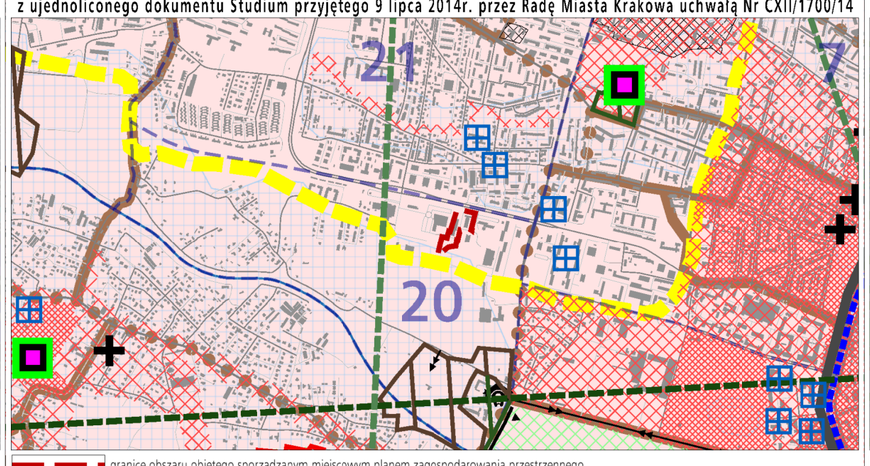

granice obszaru objętego sporządzanym miejscowym planem zagospodarowania przestrzennego

KIERUNKI OCHRONY I KSZTAŁTOWANIA

- granica obszaru wpisanego na Listę Światowego Dziedzictwa UNESCO
- granica pomnika historii "Kraków-Historyczny Zespół Miasta"

STREFY OCHRONY KONSERWATORSKIEJ

STREFA BUFOROWA OBSZARU WPISANEGO NA LISTĘ UNESCO
- granica strefy buforowej obszaru wpisanego na listę UNESCO

STREFA OCHRONY WARTOŚCI KULTUROWYCH
- dominacji
- na obszarach zieleni
- rewaloryzacji
- integracji
- historyczny układ drożny
- układ dróg Twierdzy Kraków

STREFA OCHRONY SYLWETY MIASTA
- granica strefy ochrony sylwety miasta

STREFA OCHRONY I KSZTAŁTOWANIA KRAJOBRAZU
- granica strefy ochrony i kształtowania krajobrazu
- obszary ochrony krajobrazu warownego - A
- obszary ochrony krajobrazu warownego - B
- punkty widokowe
- ciągi i osie widokowe
- powiązania widokowe pomiędzy kopcami krakowskimi
- powiązania widokowe pomiedzy obiektami forteczynmi

USTALENIA STUDIUM DLA OBSZARU W REJONIE SANKTUARIUM BOŻEGO MIŁOSIERDZIA W ŁAGIEWNIKACH

- granica obszaru objętego zmianą Studium z dnia 3 marca 2010 r.
- tereny przeznaczone do zabudowy i zainwestowania
- tereny zabudowane i zainwestowane

ŚRODOWISKO KULTUROWE
- strefa ochrony i kształtowania krajobrazu

STREFA NADZORU ARCHEOLOGICZNEGO
- granica strefy nadzoru archeologicznego
- stanowiska archeologiczne (poza obszarem pomnika historii)

PARKI KULTUROWE

1. istniejące
   1. Stare Miasto
   proponowane
   2. Kazimierz - Stradom z Bulwarami Wisły
   3. Stare Podgórze z Krzemionkami
   4. Stara Nowa Huta

IV. wg planu zagospodarowania przestrzennego Województwa Małopolskiego
- I. Wzgórze Św. Bronisławy
- II. Skała
- III. Mydlniki -Tonie
- IV. Fort Dłubnia
- V. Lotnisko
- VI. Krzemionki Podgórskie
- VII. Rajsko-Kosocice
- VIII. Skotniki-Bodzów
- IX. Tyniec

- dobra kultury współczesnej
- miejsca pamięci narodowej

ELEMENTY INFORMACYJNE NIE STANOWIĄCE USTALEŃ ZMIANY STUDIUM

- granica zmiany Studium uwarunkowań i kierunków zagospodarowania przestrzennego Miasta Krakowa
- granica miasta Krakowa
- granice gmin sąsiednich
- 16 — granice i numery jednostek urbanistycznych
- istniejące budynki
- istniejący układ drogowy - osie ulic
- istniejące linie kolejowe
- Wisła, ważniejsze cieki i zbiorniki wodne
- tereny zamknięte
- zespoły rezydencjonalno - parkowe - rejestr zabytków
- zespoły rezydencjonalno - parkowe - ewidencja zabytków
- fortyfikacje i zieleń Twierdzy Kraków
- obszary urbanistyczne objęte wpisem do rejestru zabytków

500 0 1000m
SKALA 1 : 25000

K2 ŚRODOWISKO KULTUROWE KIERUNKI I ZASADY OCHRONY I ROZWOJU
URZĄD MIASTA KRAKOWA - BIURO PLANOWANIA PRZESTRZENNEGO

Wyrys ze Studium Uwarunkowań i Kierunków Zagospodarowania Przestrzennego Miasta Krakowa
z ujednoliconego dokumentu Studium przyjętego 9 lipca 2014r. przez Radę Miasta Krakowa uchwałą Nr CXII/1700/14

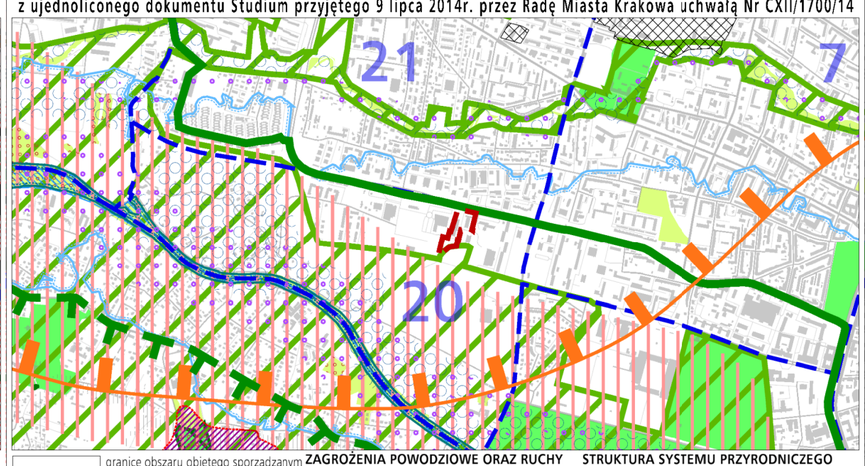

- granice obszaru objętego sporządzanym miejscowym planem zagospodarowania przestrzennego
- granica zmiany Studium uwarunkowań i kierunków zagospodarowania przestrzennego Miasta Krakowa
- granica miasta Krakowa
- granice gmin sąsiednich
- istniejące budynki
- istniejące linie kolejowe
- istniejący układ drogowy - osie ulic
- Wisła, ważniejsze cieki i zbiorniki wodne
- 16 — granice i numery jednostek urbanistycznych
- tereny zamknięte

OCHRONA ZŁÓŻ SUROWCÓW I ZASOBÓW WODNYCH

STREFY OCHRONNE UJĘĆ WÓD POWIERZCHNIOWYCH
- teren ochrony bezpośredniej
- teren ochrony pośredniej

STREFY OCHRONNE UJĘĆ WÓD PODZIEMNYCH
- teren ochrony pośredniej

GŁÓWNE ZBIORNIKI WÓD PODZIEMNYCH
- udokumentowane GZWP
- nieudokumentowane GZWP (granice orientacyjne)
- projektowany obszar ochronny GZWP 451
- projektowane strefy ochronne ujęć wód podziemnych

STREFY OCHRONY UZDROWISKOWEJ - SWOSZOWICE
- STREFA A
- STREFA B
- STREFA C

OBSZARY ZWIĄZANE Z WYDOBYCIEM KOPALIN STAŁYCH
- tereny górnicze związane z wydobyciem kopalin stałych
- udokumentowane złoża kopalin stałych

OBSZARY ZWIĄZANE Z EKSPLOATACJĄ WÓD LECZNICZYCH
- tereny górnicze związane z ekspolatacją wód leczniczych

ZAGROŻENIA POWODZIOWE ORAZ RUCHY MASOWE ZIEMI

ZAGROŻENIA GEODYNAMICZNE
- obszary narażone na występowanie ruchów masowych
- krawędzie obrywów
- osuwiska - ograniczenia zabudowy uchwałą RMK
- tereny o spadkach powyżej 12%
- zwały i hałdy

GRANICA OSUWISKA
- pewna
- przypuszczalna

STOPIEŃ AKTYWNOŚCI OSUWISKA
- nieaktywne
- okresowo aktywne
- aktywne

ZAGROŻENIE POWODZIOWE I OCHRONA PRZED POWODZIĄ
- obszary narażone na niebezpieczeństwo powodzi o prawdopodobieństwie występowania q=1%
- obszary narażone na niebezpieczeństwo powodzi o prawdopodbieństwie występowania q=0,1%
- obszary szczególnego zagrożenia powodzią
- rejony lokalizacji pól operacyjnych dla zatrzymywania i wyłapywania zanieczyszczeń toksycznych wód

OCHRONA PRZYRODY

- parki krajobrazowe
- otulina parków krajobrazowych
- rezerwaty przyrody
- użytki ekologiczne
- obszary Natura 2000
- siedliska chronione
- obszary o najwyższym walorze przyrodniczym
- obszary o wysokim walorze przyrodniczym
- lasy

STRUKTURA SYSTEMU PRZYRODNICZEGO

- parki rzeczne
- strefa kształtowania systemu przyrodniczego
- korytarze ekologiczne

WARUNKI AEROSANITARNE

- obszary wymiany powietrza

OBSZARY OGRANICZONEGO UŻYTKOWANIA DLA AUTOSTRADY A4

- podobszar uciążliwości akustycznej i zanieczyszczeń powietrza oraz granica obszaru ograniczonego użytkowania

OBSZARY PONADNORMATYWNEGO ODDZIAŁYWANIA NA ŚRODOWISKO DLA AUTOSTRADY A4

- strefa uciążliwości 150 m od krawędzi jezdni autostrady wg decyzji o lokalizacji autostrady

ZAGROŻENIE HAŁASEM

OBSZARY OGRANICZONEGO UŻYTKOWANIA DLA LOTNISKA KRAKÓW-BALICE
- A B C — obszary ograniczonego użytkowania lotniska Kraków Balice (strefy A,B,C)

USTALENIA STUDIUM DLA OBSZARU W REJONIE SANKTUARIUM BOŻEGO MIŁOSIERDZIA W ŁAGIEWNIKACH

- granica obszaru objętego zmianą Studium z dnia 3 marca 2010 r.
- tereny przeznaczone do zabudowy i zainwestowania
- tereny zabudowane i zainwestowane

STRUKTURA SYSTEMU PRZYRODNICZEGO
- strefa kształtowania systemu przyrodniczego
- zieleń urządzona (parkowa, ogrodowa, forteczna, skwery, zieleńce)

OBSZARY I OBIEKTY CHRONIONE
OCHRONA PRZYRODY
- planowane parki rzeczne

GŁÓWNE OBSZARY ZAGROŻEŃ
OBSZARY NARAŻONE NA NIEBEZPIECZEŃSTWO POWODZI
- granice i obszar zagrożony wodą stuletnią Q 1%

500 0 1000m
SKALA 1 : 25000

K3 ŚRODOWISKO PRZYRODNICZE KIERUNKI I ZASADY OCHRONY I ROZWOJU
URZĄD MIASTA KRAKOWA - BIURO PLANOWANIA PRZESTRZENNEGO

Wyrys ze Studium Uwarunkowań i Kierunków Zagospodarowania Przestrzennego Miasta Krakowa
z ujednoliconego dokumentu Studium przyjętego 9 lipca 2014r. przez Radę Miasta Krakowa uchwałą Nr CXII/1700/14

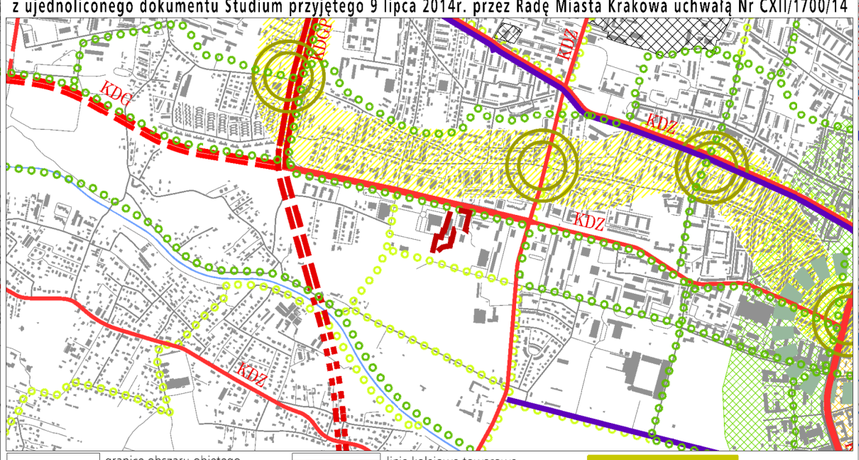

- granice obszaru objętego sporządzanym miejscowym planem zagospodarowania przestrzennego
- granica zmiany Studium uwarunkowań i kierunków zagospodarowania przestrzennego Miasta Krakowa
- granica miasta Krakowa
- granice gmin sąsiednich
- istniejące budynki
- istniejący układ drogowy - osie ulic
- istniejące linie kolejowe
- Wisła, ważniejsze cieki i zbiorniki wodne
- tereny zamknięte
- autostrady (KDA)

istniejące / projektowane
- drogi ekspresowe (KDS)
- drogi główne ruchu przyspieszonego (KDGP)
- drogi główne (KDG)
- wybrane drogi zbiorcze (KDZ)
- odcinki tunelowe dróg
- strefa ruchu uspokojonego i jej otoczenie
- P&R — parkingi w systemie P&R
- linie kolejowe towarowe
- linie i przystanki szybkiej kolei aglomeracyjnej
- główne przystanki przesiadkowe kolei
- inne przystanki kolejowe
- trasy i przystanki metra
- trasy tramwajowe istniejące i planowane
- główne węzły integracyjne komunikacji miejskiej
- trasy rowerowe - główne i łącznikowe
- stacja towarowa - ładunkowa, rozrządowa
- stacje postojowe kolei pasażerskiej
- zajezdnie metra
- terminale tramwajowe i autobusowe
- port rzeczny, przystań rzeczna
- porty lotnicze
- zajezdnie autobusowe, tramwajowe

USTALENIA STUDIUM DLA OBSZARU W REJONIE SANKTUARIUM BOŻEGO MIŁOSIERDZIA W ŁAGIEWNIKACH

- granica obszaru objętego zmianą Studium z dnia 3 marca 2010 r.
- układ hydrograficzny
- obszary zainwestowane
- obszary przeznaczone do zainwestowania
- KT/G KT/GP — drogi główne i główne przyśpieszone - istniejące/projektowane, w tym przeznaczone do modernizacji
- KT/G/Z — wybrane drogi zbiorcze - istniejące/projektowane, w tym przeznaczone do modernizacji
- tramwaj tradycyjny i szybki - odcinki istniejące/projektowane, w tym przeznaczone do modernizacji
- kolej / szybka kolej aglomeracyjna
- przystanki kolei
- główne ścieżki rowerowe
- obszary aktywizacji wokół przystanków kolei w zasięgu izochrony dojścia pieszego 5 i 10 min

500 0 1000m
SKALA 1 : 25000

K4 SYSTEMY TRANSPORTU KIERUNKI I ZASADY ROZWOJU
URZĄD MIASTA KRAKOWA - BIURO PLANOWANIA PRZESTRZENNEGO

Wyrys ze Studium Uwarunkowań i Kierunków Zagospodarowania Przestrzennego Miasta Krakowa
z ujednoliconego dokumentu Studium przyjętego 9 lipca 2014r. przez Radę Miasta Krakowa uchwałą Nr CXII/1700/14

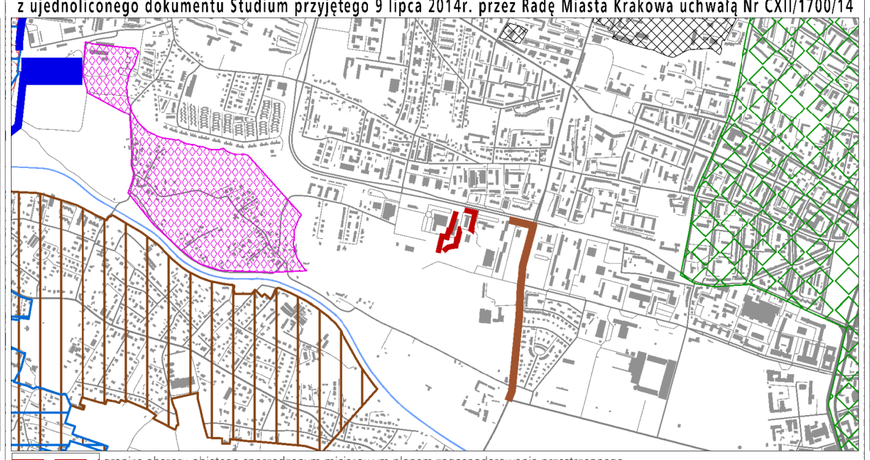

- granice obszaru objętego sporządzanym miejscowym planem zagospodarowania przestrzennego

ELEMENTY INFORMACYJNE

- granica zmiany Studium uwarunkowań i kierunków zagospodarowania przestrzennego Miasta Krakowa
- granica miasta Krakowa
- granice gmin sąsiednich
- istniejące budynki
- istniejący układ drogowy - osie ulic
- istniejące linie kolejowe
- Wisła, ważniejsze cieki i zbiorniki wodne
- tereny zamknięte

USTALENIA STUDIUM DLA OBSZARU W REJONIE SANKTUARIUM BOŻEGO MIŁOSIERDZIA W ŁAGIEWNIKACH

- granica obszaru objętego zmianą Studium z dnia 3 marca 2010 r.
- Wisła, ważniejsze cieki i zbiorniki wodne
- tereny przeznaczone do zabudowy i zainwestowania
- tereny zabudowane i zainwestowane
- strefy, w których może wystąpić konieczność rozbudowy lub modernizacji systemu elektroenergetycznego
- obszar do skanalizowania w systemie centralnym
- rowy o strategicznym znaczeniu dla odwodnienia miasta wymagające rekonstrukcji

GOSPODARKA ODPADAMI

- planowany zakład termicznego przekształcania odpadów komunalnych
- proponowane miejsce składowania mas ziemnych

SYSTEM GAZOWNICZY

- planowana sieć gazowa średniego ciśnienia
- planowana przebudowa gazociągu wysokiego ciśnienia
- obszar wymagający rozbudowy systemu gazowniczego

CMENTARNICTWO

- cmentarz planowany /do rozbudowy
- planowana spopielarnia zwłok

SYSTEM ELEKTROENERGETYCZNY

- planowana stacja 110kV/SN
- planowana elektroenergetyczna linia kablowa podziemna wysokiego napięcia 110kV
- istniejąca napowietrzna linia elektroenergetyczna wysokiego napięcia 110kV planowana do skablowania
- obszar rozbudowy systemu elektroenergetycznego
- proponowana lokalizacja urządzeń wytwarzających energię z odnawialnych źródeł energii (energia słoneczna)

SYSTEM ODPROWADZANIA ŚCIEKÓW I WÓD OPADOWYCH

- oczyszczalnia ścieków przeznaczona do likwidacji
- planowana sieć kanalizacyjna
- obszar wymagające budowy, rozbudowy lub przebudowy miejskiego systemu kanalizacyjnego
- planowana pompownia ścieków
- kierunek dopływu ścieków do miejskiego systemu kanalizacji
- planowany kierunek dopływu ścieków do miejskiego systemu kanalizacji

Zielonki
- planowany zbiornik małej retencji wg Programu Małej Retencji Województwa Małopolskiego
- planowany zbiornik retencyjny wg Programu zwiększenia zabezpieczenia powodziowego w dolinie rzeki Serafy
- planowany zbiornik retencyjny wg Koncepcji odwodnienia i poprawy bezpieczeństwa powodziowego miasta Krakowa
- planowany Kanał Krakowski

SYSTEM ZAOPATRZENIA W WODĘ

- obszar wymagający budowy, rozbudowy lub przebudowy miejskiego systemu wodociągowego
- planowana sieć wodociągowa
- planowany zbiornik wodociągowy
- planowana hydrofornia
- teren rezerwowany pod zbiornik retencyjny wraz z infrastrukturą wodociągową
- kierunek odpływu wody z systemu wodociągowego

Zielonki

- kierunek dopływu wody do systemu wodociągowego

z ZUW Raba

- planowany kierunek odpływu wody z systemu wodociągowego

Wieliczka

SYSTEM CIEPŁOWNICZY

- obszar wymagający budowy, rozbudowy lub przebudowy miejskiego systemu ciepłowniczego
- planowane do realizacji spięcia systemowe miejskiej sieci ciepłowniczej
- planowana sieć ciepłownicza z zakładu termicznego przekształcania odpadów komunalnych
- priorytetowe obszary wskazane do zmiany technologii grzewczej
- proponowana lokalizacja urządzeń wytwarzających energię z odnawialnych źródeł energii (energia geotermalna)

*piktogramy na rysunku nie oznaczają faktycznej zajętości terenu, lecz określają orientacyjną lokalizację inwestycji, do precyzyjnego określenia w miejscowych planach zagospodarowania przestrzennego

500 0 1000m
SKALA 1 : 25000

K5 INFRASTRUKTURA TECHNICZNA I KOMUNALNA KIERUNKI I ZASADY ROZWOJU
URZĄD MIASTA KRAKOWA - BIURO PLANOWANIA PRZESTRZENNEGO

Wyrys ze Studium Uwarunkowań i Kierunków Zagospodarowania Przestrzennego Miasta Krakowa
z ujednoliconego dokumentu Studium przyjętego 9 lipca 2014r. przez Radę Miasta Krakowa uchwałą Nr CXII/1700/14

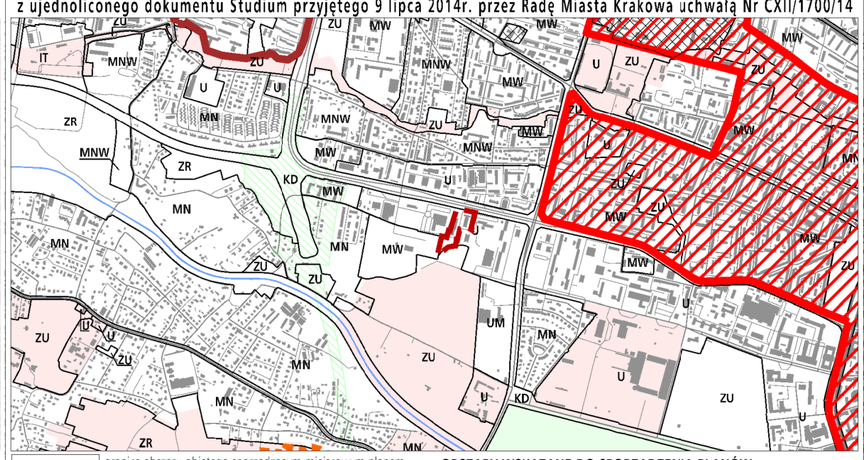

- granice obszaru objętego sporządzanym miejscowym planem zagospodarowania przestrzennego
- granica miasta Krakowa
- granice gmin sąsiednich
- istniejące budynki
- istniejący układ drogowy - osie ulic
- istniejące linie kolejowe
- Wisła, ważniejsze cieki i zbiorniki wodne

KIERUNKI ZAGOSPODAROWANIA WYODRĘBNIONYCH KATEGORII TERENÓW

MN	tereny zabudowy mieszkaniowej jednorodzinnej
MNW	tereny zabudowy mieszkaniowej jednorodzinnej i wielorodzinnej niskiej intensywności
MW	tereny zabudowy mieszkaniowej wielorodzinnej
UM	tereny zabudowy usługowej oraz zabudowy mieszkaniowej wielorodzinnej
U	tereny usług
UH	tereny usług w tym handlu wielkopowierzchniowego
PU	tereny przemysłu i usług
ZC	tereny cmentarzy
ZU	tereny zieleni urządzonej
ZR	tereny zieleni nieurządzonej
IT	tereny infrastruktury technicznej
W	tereny wód powierzchniowych śródlądowych
KK	tereny kolejowe
KD	tereny komunikacji

MIEJSCOWE PLANY ZAGOSPODAROWANIA PRZESTRZENNEGO
(STAN NA DZIEŃ 23 MAJA 2014 r.)

- obszary uchwalonych miejscowych planów zagospodarowania przestrzennego
- obszary sporządzanych miejscowych planów zagospodarowania przestrzennego
- obszary sporządzanych miejscowych planów zagospodarowania przestrzennego z wstrzymaną procedurą

OBSZARY WSKAZANE DO PRZYGOTOWANIA PROGRAMÓW OPERACYJNYCH

- obszary objęte strategicznymi projektami miejskimi

OBSZARY WSKAZANE DO SPORZĄDZENIA PLANÓW MIEJSCOWYCH

- tereny wskazane do objęcia miejscowymi planami zagospodarowania przestrzennego

OBSZARY WYBRANYCH UWARUNKOWAŃ

- obszary dla których został utworzony park kulturowy
- obszary parków kulturowych rekomendowanych do utworzenia przez Gminę Miejską Kraków
- obszary parków kulturowych proponowanych do utworzenia z Planu Zagospodarowania Przestrzennego Województwa Małopolskiego
- obszar w strefie "A" ochrony uzdrowiskowej uzdrowiska Swoszowice
- tereny zamknięte
- obszary rehabilitacji zabudowy blokowej

USTALENIA STUDIUM DLA OBSZARU W REJONIE SANKTUARIUM BOŻEGO MIŁOSIERDZIA W ŁAGIEWNIKACH

- granica obszaru objętego zmianą Studium z dnia 3 marca 2010 r.
- tereny przeznaczone do zabudowy i zainwestowania
- tereny zabudowane i zainwestowane
- Wisła, ważniejsze cieki i zbiorniki wodne
- korytarze podstawowego układu drogowo - ulicznego

OBSZARY WYBRANYCH UWARUNKOWAŃ
- grunty własności publicznej (Skarb Państwa, Skarb Miasta, Skarb Powiatu)
- granice i obszar zagrożony wodą stuletnią Q 1 %
- grunty rolne i leśne wg ewidencji gruntów (użytki R, Ps, Ł, S, Lz, Rz, Ls,)

OBSZARY WSKAZANE DO SPORZĄDZENIA PLANÓW MIEJSCOWYCH
- obszary w których przewiduje się realizację celów publicznych
- w tym dla tras drogowych i ulicznych

500 0 1000m
SKALA 1 : 25000

K6 PLANOWANIE MIEJSCOWE I PROGRAMY OPERACYJNE
URZĄD MIASTA KRAKOWA - BIURO PLANOWANIA PRZESTRZENNEGO