








## MIEJSCOWY PLAN ZAGOSPODAROWANIA PRZESTRZENNEGO OBSZARU „TONIE A-B”

### PROGNOZA SKUTKÓW FINANSOWYCH



#### ELEMENTY USTALEŃ PLANU:

-  granica obszaru objętego planem
-  linie rozgraniczające
-  nieprzekraczalne linie zabudowy

#### ELEMENTY PROGNOZY SKUTKÓW FINANSOWYCH

-  tereny podlegające zmianie w zakresie opodatkowania
-  tereny dróg oraz infrastruktury komunikacyjnej przeznaczone do wykupu przez gminę Kraków

#### PRZEZNACZENIA TERENÓW:

- |  |  |
|--|--|
| <b>MN/U</b>  | Tereny zabudowy mieszkaniowej jednorodzinnej lub usługowej (MN/U.1 i MN/U.2) |
| <b>MW/U</b>  | Tereny zabudowy mieszkaniowej wielorodzinnej lub usługowej (MW/U.1 - MW/U.5) |
| <b>U</b>   | Teren zabudowy usługowej (U.1)   |
| <b>ZPo</b>   | Tereny zieleni urządzonej (ZPo.1-ZPo.7)                                      |
| <b>ZPz</b>   | Teren zieleni urządzonej (ZPz.1)   |
| <b>KDL</b>   | Tereny dróg publicznych klasy lokalnej (KDL.1-KDL.3)                         |
|  | granica administracyjna miasta   |
|  | tereny zamknięte   |

Przeznaczenia	[ha]	%
KDL	1,25	4,12
MN/U	3,72	12,29
MW/U	0,80	2,65
TZ	19,87	65,65
U	1,22	4,05
ZPo	3,15	10,42
ZPz	0,25	0,83
<b>SUMA</b>	<b>30,26</b>	<b>100,00</b>

