





MIĘSCOWY PLAN ZAGOSPODAROWANIA PRZESTRZENNEGO OBSZARU "OS. WIDOK"

PROGNOZA SKUTKÓW FINANSOWYCH




ELEMENTY USTALEŃ PLANU:

-  granica obszaru objętego planem
-  linie rozgraniczające
-  nieprzekraczalne linie zabudowy
-  obowiązujące linie zabudowy

PRZEZNACZENIA TERENÓW:

MW	Tereny zabudowy mieszkaniowej wielorodzinnej (MW.1 - MW.16)
MW/U	Tereny zabudowy mieszkaniowej wielorodzinnej lub usługowej (MW.U.1, MW.U.2)
MWn/MNi	Tereny zabudowy mieszkaniowej wielorodzinnej niskiej intensywności lub jednorodzinnej istniejącej (MWn/MNi.1 - MWn/MNi.3)
U	Tereny zabudowy usługowej (U.1-U.18)
ZP	Tereny zieleni urządzonej o podstawowym przeznaczeniu pod publicznie dostępny park (ZP.1, ZP.2)
ZPz	Tereny zieleni urządzonej o podstawowym znaczeniu pod skwery, zieleńce (ZPz.1 - ZPz.8)
KK	Tereny kulek (KK.1, KK.2)
KU	Tereny obsługi i urządzeń komunikacyjnych (KU.1-KU.5)
KDGPT	Tereny dróg publicznych - droga publiczna klasy głównej przydzielonej z wydzielonym torowiskiem tramwajowym (KDGPT.1)
KDZT	Tereny dróg publicznych - droga publiczna klasy zbiorczej z wydzielonym torowiskiem tramwajowym (KDZT.1)
KDL	Tereny dróg publicznych - droga publiczna klasy lokalnej (KDL.1)
KDD	Tereny dróg publicznych - droga publiczna klasy dojazdowej (KDD.1)
KDW	Tereny dróg wewnętrznych (KDW.1-KDW.10)
KDX	Tereny ciągów pieszych (KDX.1-KDX.4)

ELEMENTY PROGNOZY SKUTKÓW FINANSOWYCH

-  tereny podlegające zmianie w zakresie opodatkowania
-  tereny dróg oraz infrastruktury komunikacyjnej przeznaczone do wykupu przez gminę Kraków
-  tereny zieleni przeznaczone do wykupu przez gminę Kraków

50 0 100m

Wydział Planowania Przestrzennego UMK

Kraków