





MIJSCOWY PLAN ZAGOSPODAROWANIA PRZESTRZENNEGO OBSZARU „KOBIERZYŃSKA”

PROGNOZA SKUTKÓW FINANSOWYCH






ELEMENTY USTALEŃ PLANU:

-  granica obszaru objętego planem
-  linie rozgraniczające
-  nieprzekraczalne linie zabudowy
-  obowiązujące linie zabudowy

PRZEZNACZENIA TERENÓW:

- | | |
|----------------|---|
| MN | Tereny zabudowy mieszkaniowej jednorodzinnej (MN.1 - MN.15) |
| MN/MWn | Tereny zabudowy mieszkaniowej jednorodzinnej lub wielorodzinnej niskiej intensywności (MN/MWn.1, MN/MWn.2) |
| MNi/MWn | Tereny zabudowy mieszkaniowej jednorodzinnej istniejącej lub wielorodzinnej niskiej intensywności (MNi/MWn.1-MN/MWn.10) |
| MN/U | Teren zabudowy mieszkaniowej jednorodzinnej lub usługowej (MN/U.1) |
| MW | Tereny zabudowy mieszkaniowej wielorodzinnej (MW.1-MW.22) |
| MWi | Tereny zabudowy mieszkaniowej wielorodzinnej istniejącej (MWi.1-MWi.12) |
| MW/U | Tereny zabudowy mieszkaniowej wielorodzinnej lub usługowej (MW/U.1-MW/U.6) |
| U | Tereny zabudowy usługowej (U.1-U.3) |
| Uo | Teren zabudowy usługowej (Uo.1) |
| ZP/U | Teren zieleni urządzonej lub zabudowy usługowej (ZP/U.1) |
| ZP | Teren zieleni urządzonej (ZP.1) |
| ZL | Teren lasu (ZL.1) |
| ZPz | Tereny zieleni urządzonej (ZPz.1-ZPz.6) |
| ZPw | Tereny zieleni urządzonej (ZPw.1-ZPw.9) |
| ZI | Tereny zieleni izolacyjnej (ZI.1-ZI.2) |
| WS | Tereny wód powierzchniowych śródlądowych (WS.1-WS.6) |
| KDGP | Teren drogi publicznej klasy głównej ruchu przyspieszonego (KDGP.1) |
| KDZT | Teren drogi publicznej klasy zbiorczej z wydzielonym torowiskiem tramwajowym (KDZT.1-KDZT.2) |
| KDL | Tereny dróg publicznych klasy lokalnej (KDL.1 - KDL.3) |
| KDD | Tereny dróg publicznych klasy dojazdowej (KDD.1 - KDD.20) |
| KDW | Tereny dróg wewnętrznych (KDW.1 - KDW.3) |
| KDX | Tereny ciągów pieszych (KDX.1 - KDX.4) |

ELEMENTY PROGNOZY SKUTKÓW FINANSOWYCH:

-  tereny podlegające zmianie w zakresie opodatkowania
-  działki gminy Kraków przeznaczone do sprzedaży
-  tereny dróg oraz infrastruktury komunikacyjnej przeznaczone do wykupu przez gminę Kraków
-  tereny zieleni przeznaczone do wykupu przez gminę Kraków
-  budowa nowych odcinków dróg oraz infrastruktury komunikacyjnej, obciążająca budżet gminy

100 0 200m