






MIJSCOWY PLAN ZAGOSPODAROWANIA PRZESTRZENNEGO OBSZARU „DĄBIE”

PROGNOZA SKUTKÓW FINANSOWYCH






ELEMENTY USTALEŃ PLANU

-  Granica obszaru objętego planem
-  Linie rozgraniczające
-  Nieprzekraczalne linie zabudowy
-  Obowiązujące linie zabudowy
-  Strefa lokalizacji podziemnych części budynków

PRZEZNACZENIA TERENÓW

- MNi** Tereny zabudowy mieszkaniowej jednorodzinnej istniejącej (MNi.1-MNi.6)
- MW** Tereny zabudowy mieszkaniowej wielorodzinnej (MW.1-MW.25)
- MW/MNi** Tereny zabudowy mieszkaniowej wielorodzinnej lub zabudowy mieszkaniowej jednorodzinnej istniejącej (MW/MNi.1-MW/MNi.3)
- MW/U** Tereny zabudowy mieszkaniowej wielorodzinnej lub usługowej (MW/U.1-MW/U.3)
- U** Tereny zabudowy usługowej (U.1-U.15)
- Uo** Teren zabudowy usługowej (Uo.1-Uo.5)
- Uks** Tereny zabudowy usługowej (Uks.1)
- Ui** Tereny zabudowy usługowej istniejącej (Ui.1)
- U/MNi** Tereny zabudowy usługowej lub zabudowy mieszkaniowej jednorodzinnej istniejącej (U/MNi.1-U/MNi.7)
- KP** Teren placu (KP.1)
- ZP** Tereny zieleni urządzonej (ZP.1-ZP.16)
- ZPz** Tereny zieleni urządzonej (ZPz.1-ZPz.11)
- ZD** Teren ogrodów działkowych (ZD.1)
- WS** Tereny wód powierzchniowych śródlądowych (WS.1-WS.4)
- KDZT** Tereny dróg publicznych - klasy zbiorczej z wydzielonym torowiskiem tramwajowym (KDZT.1-KDZT.2)
- KDZ** Teren drogi publicznej - klasy zbiorczej (KDZ.1)
- KDL** Tereny dróg publicznych - klasy lokalnej (KDL.1-KDL.2)
- KDD** Tereny dróg publicznych - klasy dojazdowej (KDD.1-KDD.7)
- KDW** Tereny dróg wewnętrznych (KDW.1-KDW.2)
- KDX** Tereny ciągów pieszych (KDX.1-KDX.4)
- KK** Teren kolei (KK.1)
- KU** Tereny obsługi i urządzeń komunikacyjnych (KU.1-KU.10)
- KU/U** Teren obsługi i urządzeń komunikacyjnych lub zabudowy usługowej (KU/U.1)
- W** Tereny infrastruktury technicznej - wodociągi (W.1-W.2)
- K** Teren infrastruktury technicznej - kanalizacja (K.1)
- G** Teren infrastruktury technicznej - gazownictwo (G.1)
- E** Teren infrastruktury technicznej-elektroenergetyka (E.1)

ELEMENTY PROGNOZY SKUTKÓW FINANSOWYCH

-  tereny podlegające zmianie w zakresie opodatkowania
-  działki gminy Kraków przeznaczone do sprzedaży
-  tereny dróg oraz infrastruktury komunikacyjnej przeznaczone do wykupu przez gminę Kraków
-  tereny zieleni przeznaczone do wykupu przez gminę Kraków
-  budowa nowych odcinków dróg oraz infrastruktury komunikacyjnej, obciążająca budżet gminy

100 0 200m