

Grzegorz Stawowy
Jakub Kosek
Włodzimierz Pietrus
Radni Miasta Krakowa

KANCELARIA RADY MIASTA
KRAKOWA
SEKRETARIAT

wpiętno
dnia: 2021-05-04

Nr 9/14 SP

Podpis

Poprawki do projektu uchwały DRUK 1834

Poprawka nr 1

W obszarach MWn.5 i MWn.6 dodaje możliwość zabudowy budynkami usługowymi.

Poprawka nr 2

Obszar MN/MWn.3 włącza się do obszaru MWn/U.1

Poprawka nr 3

W obszarze U.34 w par. 24 ust. 6 pkt 34 a) zmienia się na 30%

Poprawka nr 4

Wprowadza się zmiany w przebiegu drogi KDD.5 zgodnie z załącznikiem graficznym

Teren uwolniony pod projektowanej drogi włącza się w obszary ZP.3 i ZP.4.

Poprawka nr 5

Wprowadza się zmiany w przebiegu i zajętości terenu pod planowaną drogę KDD.10 zgodnie z załącznikiem graficznym

Poprawka nr 6

W obszarach MWn.9 i MWn.10 od strony MN.35 i KDD.13 wprowadza się zielony szraf. W zakresie terenu zajętych szrafem wprowadza się zakaz lokalizacji dróg i miejsc postojowych, dopuszcza się lokalizację ciągów pieszo-rowerowych. Zgodnie z załącznikiem graficznym.

Poprawka nr 7

W ciągu ulicy Stawowej oznaczonej jako KDD.13 zmniejszenie zajętości terenu w miejscach gdzie istniejące ogrodzenia posesji wchodzą w projektowaną drogę

Poprawka nr 8

Rezerwę terenową po ul. Chmurną KDD.8 zmniejsza się do obecnej zajętości terenu.




Poprawka nr 9

Drogę KDD.6 zmniejsza się do obecnego zajęcia terenu. W pierwszej kolejności zwięźenie powinno nastąpić od strony północnej.



Poprawka nr 10

Zmniejsza się rezerwę terenową pod KLD.3 tak aby na zabudowanych działkach pozostawić istniejące ogrodzenia.



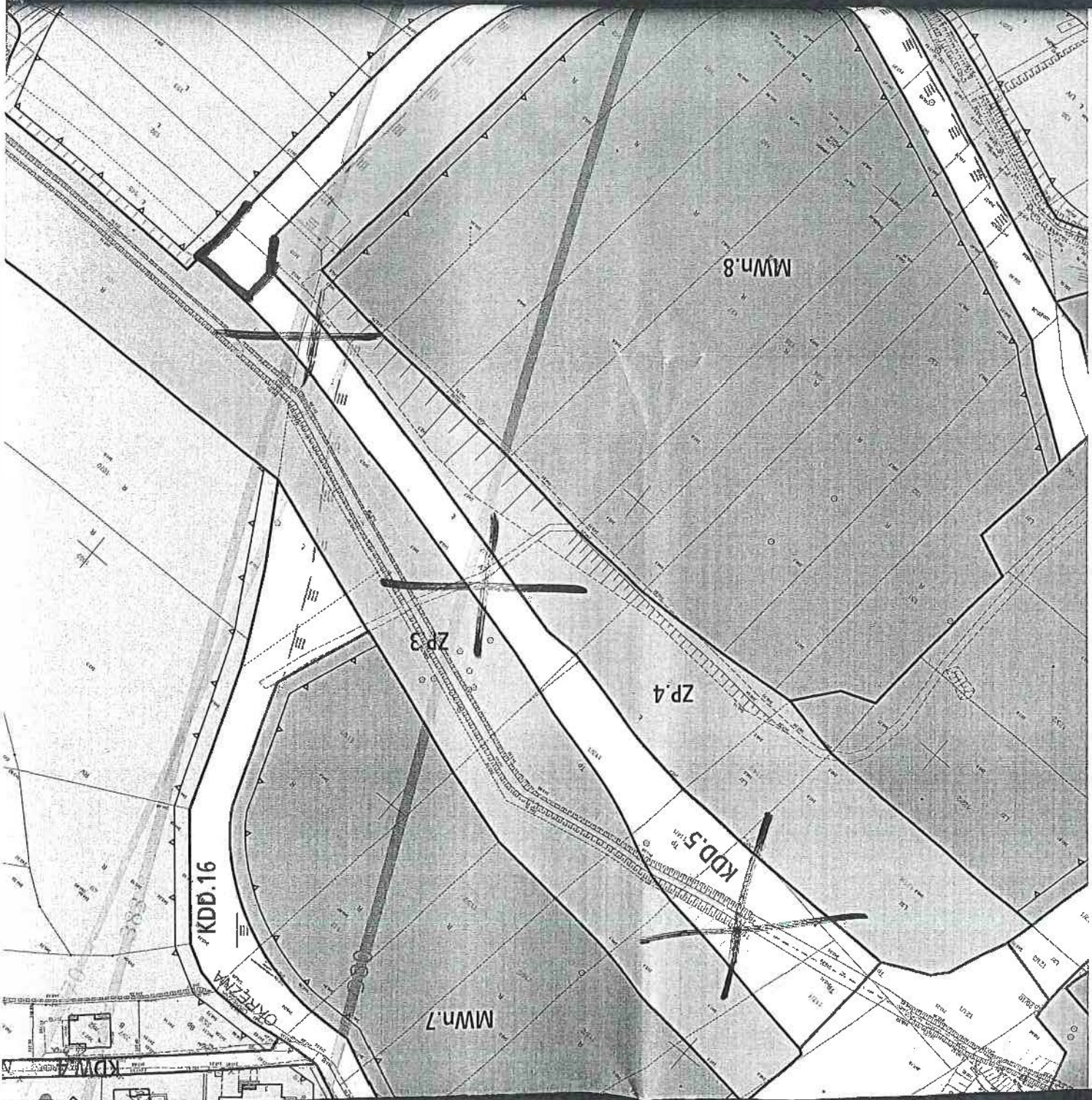
Poprawka nr 11

W par7 ust. 12 pkt 2 Dopuszcza się dachy zielone



poprawki z imienia w. osłobodowicz

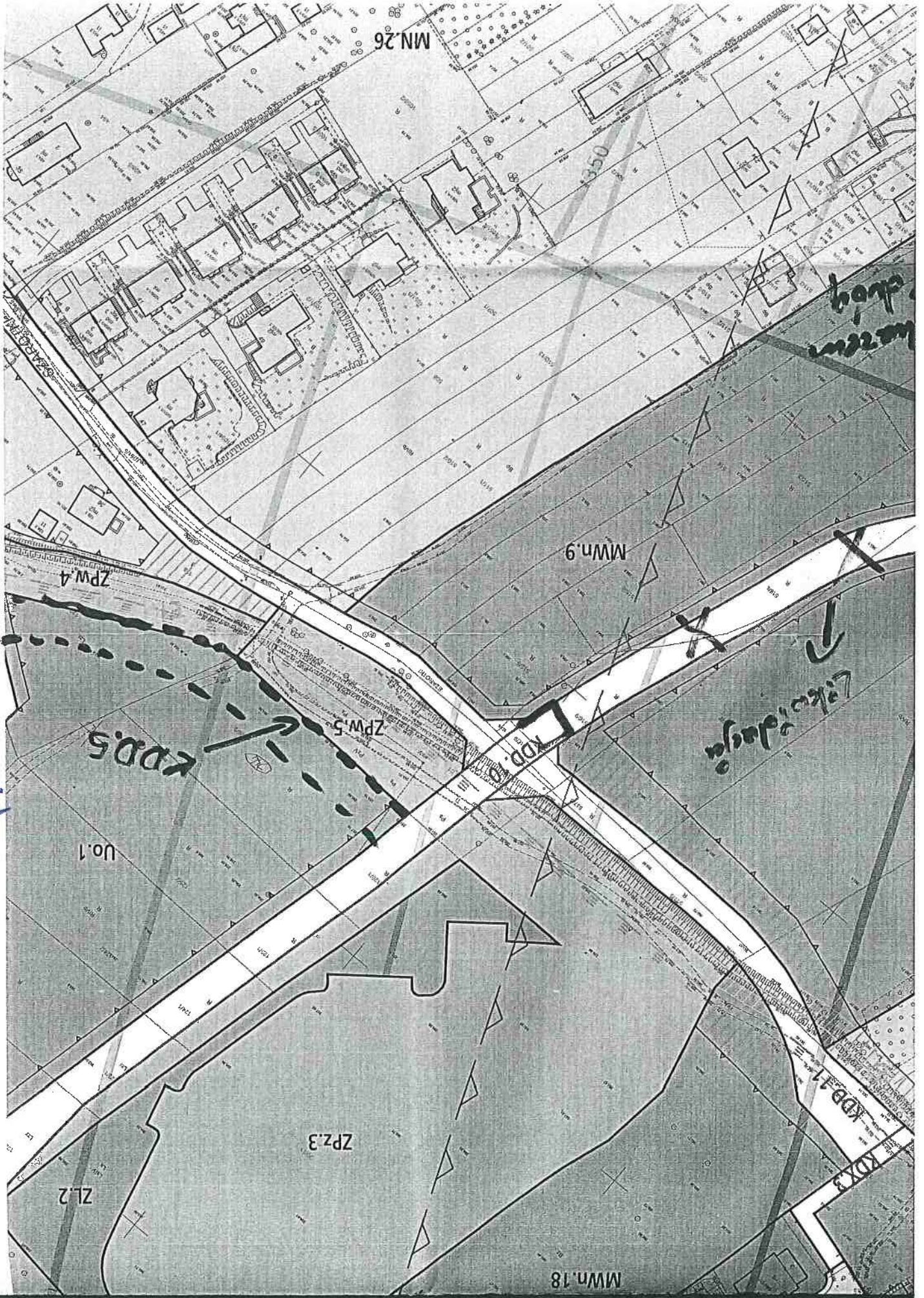


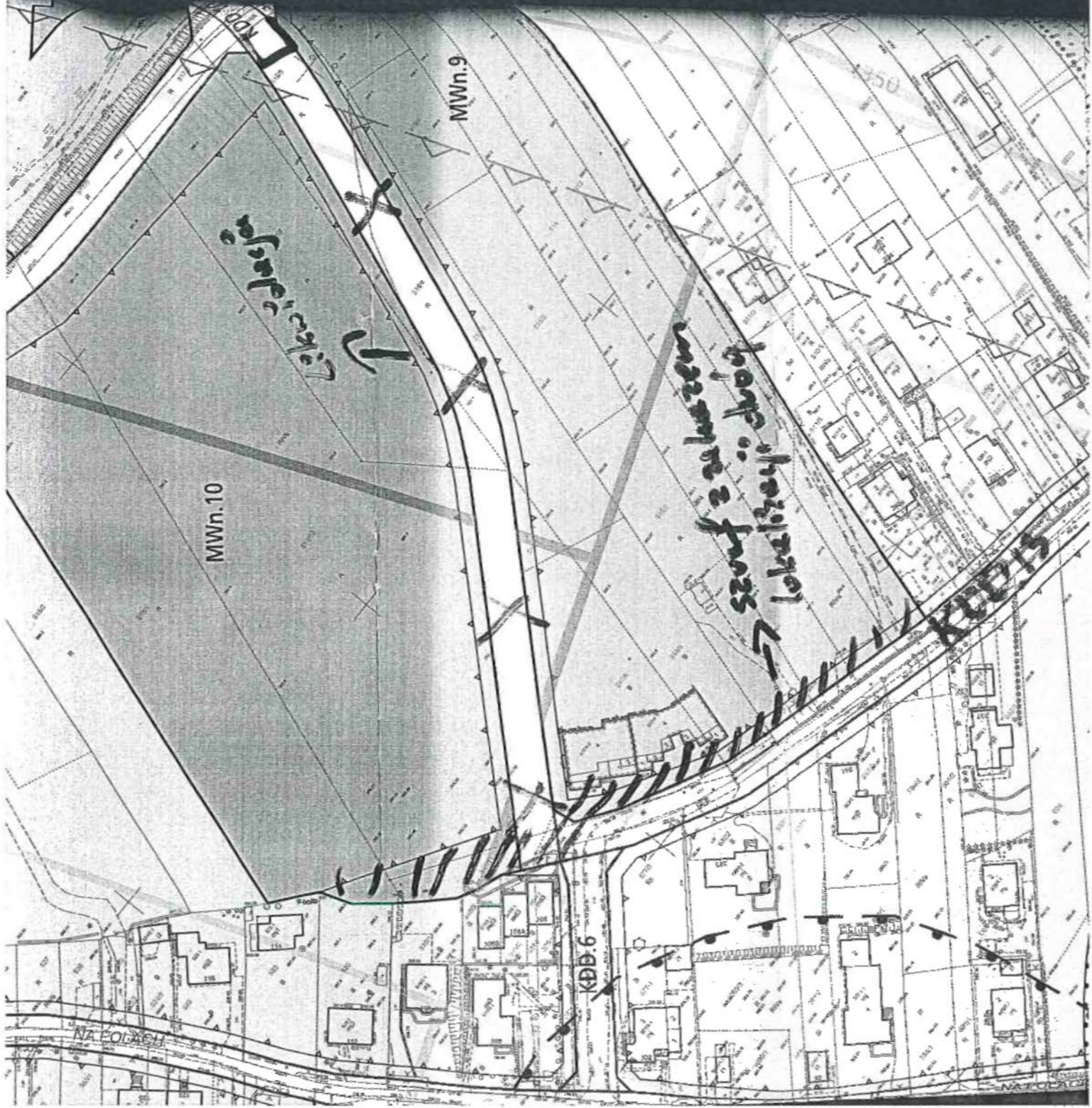


rozgraniczenie
dotyczy 4 dział 183h
10-01

révisé par les soins de l'administration le 20/05/1884

1/2





rzędniki do poparcia nr 5
 w rekweście planu 10? KDB.10
 oraz do poparcia nr. 6
 w rekweście szwefu

Dnia 1834