

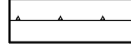





ELEMENTY USTALEŃ PLANU

-  granica obszaru objętego planem
-  linie rozgraniczające
-  nieprzekraczalne linie zabudowy
-  obowiązujące linie zabudowy

PRZEZNACZENIA TERENÓW

- MW** Tereny zabudowy mieszkaniowej wielorodzinnej (MW.1)

MW/U

Tereny zabudowy mieszkaniowej wielorodzinnej lub usługowej (MW/U.1-MW/U.6)

U

Tereny zabudowy usługowej (U.1-U.11)

ZP

Tereny zieleni urządzonej (ZP.1-ZP.3)

KDZ

Tereny drogi publicznej - klasy zbiorczej (KDZ.1)

KDLT

Tereny drogi publicznej - klasy lokalnej z torowiskiem tramwajowym wbudowanym w jezdnię (KDLT.1)

KDD

Tereny dróg publicznych - klasy dojazdowej (KDD.1-KDD.7)

KDX

Teren ciągu pieszego (KDX.1)

KDW







Tereny dróg wewnętrznych (KDW.1-KDW.2)

KP

Teren placu (KP.1)

MIEJSCOWY PLAN ZAGOSPODAROWANIA PRZESTRZENNEGO OBSZARU „WITA STWOSZA”
PROGNOZA SKUTKÓW FINANSOWYCH

ELEMENTY PROGNOZY SKUTKÓW FINANSOWYCH

-  tereny podlegające zmianie w zakresie opodatkowania
-  działki gminy Kraków przeznaczone do sprzedaży
-  tereny dróg oraz infrastruktury komunikacyjnej przeznaczone do wykupu przez gminę Kraków
-  nieruchomości zajęte przez drogi publiczne do uregulowania stanu prawnego
-  tereny zieleni przeznaczone do wykupu przez gminę Kraków
-  budowa nowych odcinków dróg oraz infrastruktury komunikacyjnej, obciążająca budżet gminy