Wyrys ze Studium Uwarunkowań i Kierunków Zagospodarowania Przestrzennego Miasta Krakowa z ujednoliconego dokumentu Studium przyjętego 9 lipca 2014r. przez Radę Miasta Krakowa uchwałą Nr CXLII/700/14

K1 STRUKTURA PRZESTRZENNA - KIERUNKI I ZASADY ROZWOJU



K2 DZIEDZICTWO KULTUROWE - KIERUNKI I ZASADY OCHRONY I ROZWOJU

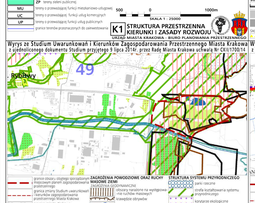

K3 DZIEDZICTWO PRZYRODNICZE - KIERUNKI I ZASADY OCHRONY I ROZWOJU

K4 SYSTEMY TRANSPORTU - KIERUNKI I ZASADY ROZWOJU

K5 INFRASTRUKTURA TECHNICZNA I ODNAWIALNE ŹRÓDŁA ENERGII - KIERUNKI I ZASADY ROZWOJU



K6 PLANOWANIE MIEJSCOWE - PROGRAMY OPERACYJNE

MIEJSCOWY PLAN ZAGOSPODAROWANIA PRZESTRZENNEGO „DLA WYBRANYCH OBSZARÓW PRZYRODNICZYCH MIASTA KRAKOWA" – ETAP B, PODETAP B9

OBSZAR Nr 167

RYSUNEK PLANU - PROJEKT

Załącznik Nr 1 do Uchwały Nr ..... Rady Miasta Krakowa z dnia .....

Edycja do uchwalenia KWIECIEŃ 2022

ELEMENTY USTALEŃ PLANU

- granica obszaru objętego planem
- linie rozgraniczające

PRZEZNACZENIA TERENÓW:

- Rp – Tereny szkół (167.Rp.1, 167.Rp.2)
- WS/ZP – Tereny wód powierzchniowych (śródlądowych) i zieleni urządzonej (167.WS/ZP.1, 167.WS/ZP.2)
- KDS – Teren drogi publicznej klasy dojazdowej (167.KDS.1)

ELEMENTY INFORMACYJNE NIE STANOWIĄCE USTALEŃ PLANU

- granica administracyjna miasta
- granica obszaru zapisanego powodzią (dopływ grzeszny terenu, na których prawdopodobieństwo wystąpienia powodzi jest niskie - wynosi 0,2% raz na 500 lat) wg mapy zagrożenia powodziowego
- granica obszaru narażonego na zalanie w przypadku uszkodzenia zniszczenia wału przeciwpowodziowego, przy wystąpieniu którego przyjęto przepływ o prawdopodobieństwie wystąpienia 1% raz na 100 lat wg mapy zagrożenia powodziowego
- udokumentowane złoża kopalin stałych
- ochrona hałasu drogowego (dzień – 68 dB wg mapy akustycznej Krakowa z 2017 r.)

Cały obszar nr 167 znajduje się w zasięgu udokumentowanego Głównego Zbiornika Wód Podziemnych 451 Subbiskinik Rogozno

BILANS		
Przeznaczenie	Powierzchnia	
	[ha]	[%]
Rp	3,04	4,75
WS/ZP	60,49	94,44
KDS	0,52	0,81
SUMA	64,05	100,00

skala 1:5000

0 25 50 100 150 m

Wydział Planowania Przestrzennego UMK

Kraków