




MIEJSCOWY PLAN ZAGOSPODAROWANIA PRZESTRZENNEGO OBSZARU „PIASKI WIELKIE - ETAP A”

PROGNOZA SKUTKÓW FINANSOWYCH

KWIECIEŃ 2022

ELEMENTY USTALEŃ PLANU:






-  granica obszaru objętego planem
-  linie rozgraniczające
-  nieprzekraczalne linie zabudowy

PRZEZNACZENIA TERENÓW:

- MN** Tereny zabudowy mieszkaniowej jednorodzinnej (MN.1-MN.16)
- MN/MWn** Tereny zabudowy mieszkaniowej jednorodzinnej lub wielorodzinnej niskiej intensywności (MN/MWn.1)
- MN/U** Tereny zabudowy mieszkaniowej jednorodzinnej lub usługowej (MN/U.1-MN/U.13)
- U** Tereny zabudowy usługowej (U.1, U.2)
- Uo** Tereny zabudowy usługowej (Uo.1)
- Uks** Tereny zabudowy usługowej (Uks.1)
- ZP** Tereny zieleni urządzonej (ZP.1-ZP.8)
- ZPi** Tereny zieleni urządzonej (ZPi.1)
- ZPb** Tereny zieleni urządzonej (ZPb.1, ZPb.2)
- ZL** Tereny lasu (ZL.1)

- KDZ** Tereny dróg publicznej klasy zbiorczej (KDZ.1)
- KDL** Tereny dróg publicznych klasy lokalnej (KDL.1-KDL.4)
- KDD** Tereny dróg publicznych klasy dojazdowej (KDD.1-KDD.8)
- KDW** Tereny dróg wewnętrznych (KDW.1-KDW.7)
- KDX** Tereny ciągu pieszego (KDX.1)

ELEMENTY PROGNOZY SKUTKÓW FINANSOWYCH

-  tereny podlegające zmianie w zakresie opodatkowania
-  działki gminy Kraków przeznaczone do sprzedaży
-  tereny dróg oraz infrastruktury komunikacyjnej przeznaczone do wykupu przez gminę Kraków
-  budowa nowych odcinków dróg/parkingów
-  tereny zieleni przeznaczone do wykupu przez gminę Kraków

75 0 150m

Wydział Planowania Przestrzennego UMK 

