




MIEJSCOWY PLAN ZAGOSPODAROWANIA PRZESTRZENNEGO OBSZARU „PIASKI WIELKIE”

PROGNOZA SKUTKÓW FINANSOWYCH

KWIECIEŃ 2022





ELEMENTY USTALEŃ PLANU:

-  granica obszaru objętego planem
-  linie rozgraniczające
-  nieprzekraczalne linie zabudowy

PRZEZNACZENIA TERENÓW:

- MW** Tereny zabudowy mieszkaniowej wielorodzinnej (MW.1-MW.3)
- KDD** Teren drogi publicznej klasy dojazdowej (KDD.1)

ELEMENTY PROGNOZY SKUTKÓW FINANSOWYCH

-  tereny podlegające zmianie w zakresie opodatkowania
-  działki gminy Kraków przeznaczone do sprzedaży
-  tereny dróg oraz infrastruktury komunikacyjnej przeznaczone do wykupu przez gminę Kraków
-  budowa nowych odcinków dróg/parkingów

50 0 100m

Wydział Planowania Przestrzennego UMK

Kraków

