










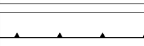
PROGNOZA SKUTKÓW FINANSOWYCH

-  budowa nowych odcinków dróg/parkingów
-  tereny dróg przeznaczone do wykupu przez gminę Kraków
-  działki gminy Kraków przeznaczone do sprzedaży
-  tereny podlegające naliczeniu opłaty planistycznej
-  tereny podlegające zmianie w zakresie opodatkowania
-  tereny zieleni przeznaczone do wykupu przez gminę Kraków



Wydział Planowania Przestrzennego UMK

Kraków

-  granica obszaru objętego planem
-  linie rozgraniczające
-  nieprzekraczalne linie zabudowy
-  obowiązujące linie zabudowy

PRZEZNACZENIA TERENÓW:

- MN** Tereny zabudowy mieszkaniowej jednorodzinnej (MN.1 - MN.14)
- MNi** Teren zabudowy mieszkaniowej jednorodzinnej istniejącej (MNi.1)

- MWn** Tereny zabudowy mieszkaniowej wielorodzinnej niskiej intensywności (MWn.1 - MWn.4)
- MW** Tereny zabudowy mieszkaniowej wielorodzinnej (MW.1 - MW.91)
- MWi** Teren zabudowy mieszkaniowej wielorodzinnej istniejącej (MWi.1)
- U** Tereny zabudowy usługowej (U.1 - U.26)
- Rp** Teren rolnicze (Rp.1, Rp.2)

- ZP** Tereny zieleni urządzonej (ZP.1 - ZP.21)
- ZPz** Tereny zieleni urządzonej (ZPz.1-ZPz.47)
- ZPb** Teren zieleni urządzonej (ZPb.1)
- KDGP** Teren drogi publicznej klasy głównej ruchu przyspieszonego (KDGP.1)
- KDZT** Teren drogi publicznej klasy zbiorczej z torowiskiem tramwajowym (KDZT.1)

- KDL** Tereny dróg publicznych klasy lokalnej (KDL.1 - KDL.4)
- KDD** Tereny dróg publicznych klasy dojazdowej (KDD.1 - KDD.25)
- KDW** Tereny dróg wewnętrznych (KDW.1 - KDW.68)
- KDX** Tereny ciągów pieszych (KDX.1 - KDX.7)
- KU** Tereny obsługi i urządzeń komunikacyjnych (KU.1 - KU.21)

- G** Teren infrastruktury technicznej - gazownictwo (G.1)
- W** Teren infrastruktury technicznej - wodociągi (W.1)

