






MIJSCOWY PLAN ZAGOSPODAROWANIA PRZESTRZENNEGO OBSZARU „KAPELANKA”

PROGNOZA FINASOWA

ELEMENTY USTALEŃ PLANU:

-  granica obszaru objętego planem
-  linie rozgraniczające
-  nieprzekraczalne linie zabudowy
-  obowiązujące linie zabudowy
-  linia regulacyjna wysokości zabudowy

PRZEZNACZENIA TERENÓW:

- U** Tereny zabudowy usługowej (U.1, U.2)
- UC/U** Teren rozmieszczenia obiektu handlowego o powierzchni sprzedaży powyżej 2000 m² lub zabudowy usługowej (UC/U.1)
- ZPz** Tereny zieleni urządzonej (ZPz.1, ZPz.2)
- KDZT** Tereny dróg publicznych - klasy zbiorczej z wydzielonym torowiskiem tramwajowym (KDZT.1 - KDZT.3)
- KDL** Teren drogi publicznej - klasy lokalnej (KDL.1)
- KDD** Teren drogi publicznej - klasy dojazdowej (KDD.1)
- KDX** Teren ciągu pieszego (KDX.1)

ELEMENTY PROGNOZY SKUTKÓW FINANSOWYCH

-  tereny podlegające zmianie w zakresie opodatkowania
-  działki gminy Kraków przeznaczone do sprzedaży
-  tereny dróg przeznaczone do wykupu przez gminę Kraków
-  tereny zieleni przeznaczone do wykupu przez gminę Kraków
-  budowa nowych odcinków dróg oraz infrastruktury komunikacyjnej, obciążająca budżet gminy

