

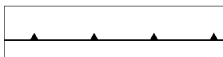
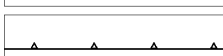


MIEJSCOWY PLAN ZAGOSPODAROWANIA PRZESTRZENNEGO OBSZARU „KAZIMIERZA WIELKIEGO”

PROGNOZA SKUTKÓW FINANSOWYCH

ELEMENTY USTALEŃ PLANU:

-  granica obszaru objętego planem
-  linie rozgraniczające
-  obowiązujące linie zabudowy
-  nieprzekraczalne linie zabudowy





PRZEZNACZENIA TERENÓW:

- MW** Tereny zabudowy mieszkaniowej wielorodzinnej (MW.1-MW.14)
- MW/U** Tereny zabudowy mieszkaniowej wielorodzinnej lub usługowej (MW/U.1-MW/U.6)

- MWw** Tereny zabudowy mieszkaniowej wielorodzinnej willowej (MWw.1-MWw.3)
- U** Tereny zabudowy usługowej (U.1-U.6)
- Uks** Teren zabudowy usługowej (Uks.1)
- Un** Teren zabudowy usługowej (Un.1)
- Uo** Tereny zabudowy usługowej (Uo.1-Uo.5)
- ZP** Tereny zieleni urządzonej (ZP.1-ZP.3)
- ZPp** Tereny zieleni urządzonej (ZPp.1-ZPp.9)

- ZPz** Tereny zieleni urządzonej (ZPz.1-ZPz.6)
- KDZT** Teren drogi publicznej-klassy zbiorczej wraz z torowiskiem tramwajowym (KDZT.1)
- KDL** Tereny dróg publicznych-klassy lokalnej (KDL.1, KDL.2)
- KDD** Tereny dróg publicznych-klassy dojazdowej (KDD.1- KDD.10)
- KDW** Tereny dróg wewnętrznych (KDW.1- KDW.13)
- KDX** Tereny ciągów pieszych (KDX.1, KDX.2)
- KU** Teren obsługi i urządzeń komunikacyjnych (KU.1 - KU.2)

ELEMENTY PROGNOZY SKUTKÓW FINANSOWYCH

-  Tereny podlegające zmianie w zakresie opodatkowania
-  Działki gminy Kraków przeznaczone do sprzedaży
-  Tereny dróg publicznych przeznaczone do wykupu przez gminę Kraków
-  Tereny zieleni przeznaczone do wykupu przez gminę Kraków

