

wpłynęło
dnia: 2023 -03- 31

Nr

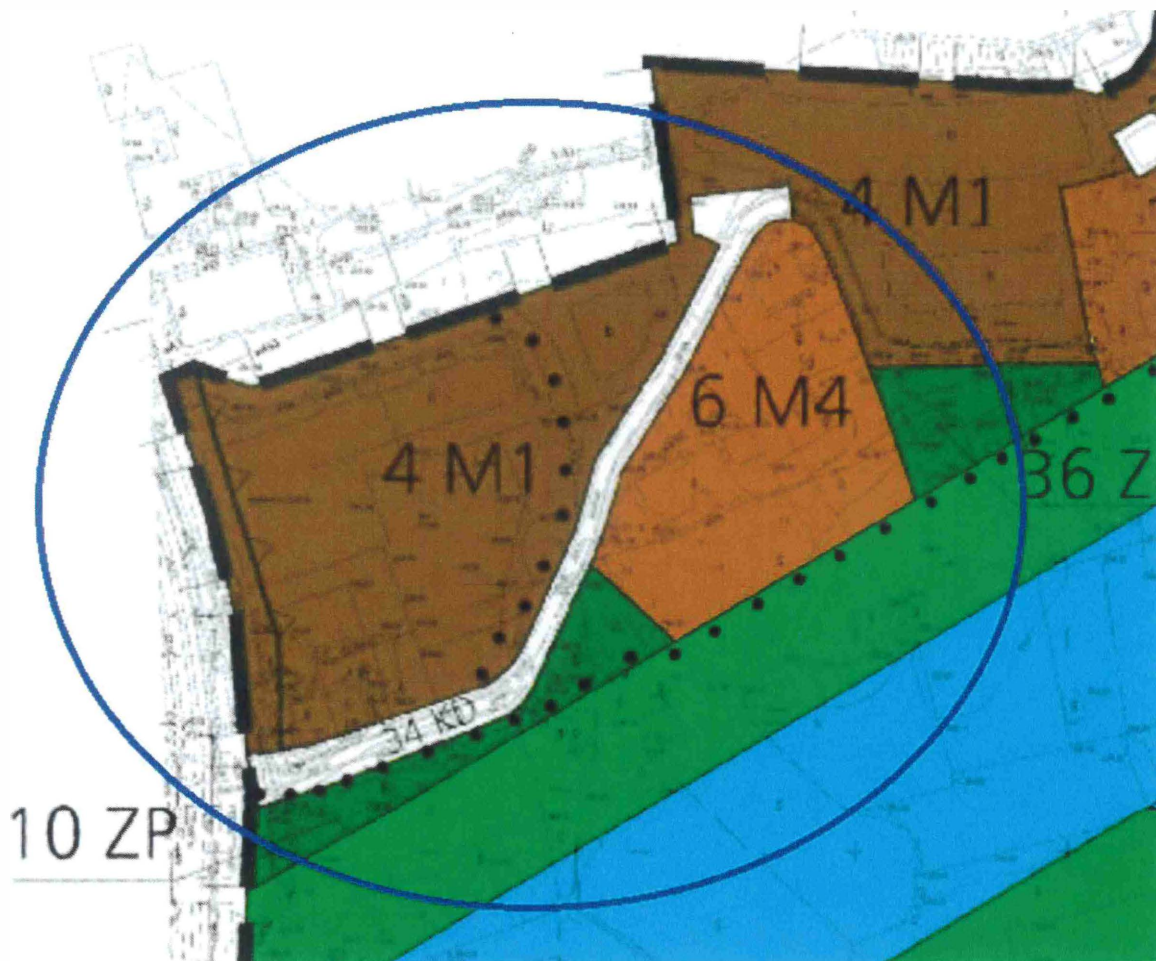
Podpis

g. M47
d

POPRAWKA nr 13

do projektu uchwały Rady Miasta Krakowa w sprawie MPZP "Osiedle Podwawelskie"
- druk nr 3236.

Przywrócenie zapisów i rysunku planu dla obszaru drogi KDD.2 zgodnych z obowiązującym planem „Ujście Wilgi”. Załącznik graficzny z MPZP dla obszaru „Ujście Wilgi” z fragmentem obejmującym ul. Rozdroże (34 KD)



Stosowne zmiany wynikające z przyjęcia poprawki wprowadza się w treści i rysunku planu.

[Handwritten signature]

wpłynęło
dnia: 2023 -03- 31

Nr

Podpis

2/1/24
2

POPRAWKA nr 14

do projektu uchwały Rady Miasta Krakowa w sprawie MPZP "Osiedle Podwawelskie"
- druk nr 3236.

Zmiana przebiegu drogi KDD.3 poprzez jej częściowe przesunięcie na teren MW.15 oraz maksymalne zawężenie od wschodniej granicy działki MW/MNi.2 wraz z adekwatnym przesunięciem nieprzekraczalnych linii zabudowy w terenie MW/MNi.2 - zgodnie z poglądowym załącznikiem graficzny.

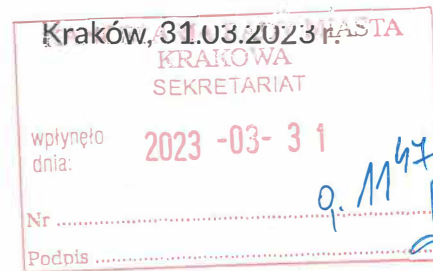


Stosowne zmiany wynikające z przyjęcia poprawki wprowadza się w treści i rysunku planu.

J. Blum



Jacek Bednarz
Łukasz Maślona
Marek Sobieraj



POPRAWKA nr 12

do projektu uchwały Rady Miasta Krakowa w sprawie MPZP "Osiedle Podwawelskie"
- druk nr 3236.

Zwiększa się obszar terenu ZP.1 zgodnie z załącznikiem graficznym o tereny w projekcie planu przeznaczone pod MW.15. Dla pozostałych terenów oznaczonych w planie jako MW.15, wprowadza się maksymalną wysokość zabudowy do 25 metrów, jednocześnie ograniczając powierzchnię zabudowy poprzez wyznaczenie nieprzekraczalnych linii zabudowy w nawiązaniu do gabarytów budynków i ich ustawienia w sąsiednim terenie oznaczonym MW.5, MW.14, oraz ograniczając do 4 liczbę obszarów zabudowy. W parterach wprowadza się nakaz funkcji usługowej. Ponadto od strony terenów ZP.1, ZPz.2 i ZPz.3 wyznacza się wzdłuż granicy w terenie MW.15 „strefę zieleni osiedlowej” szerokości 3 metrów. Bez zmian pozostaje wartość powierzchni biologicznie czynnej dla obszaru MW.15.



Stosowne zmiany wynikające z przyjęcia poprawki wprowadza się w treści i rysunku planu.

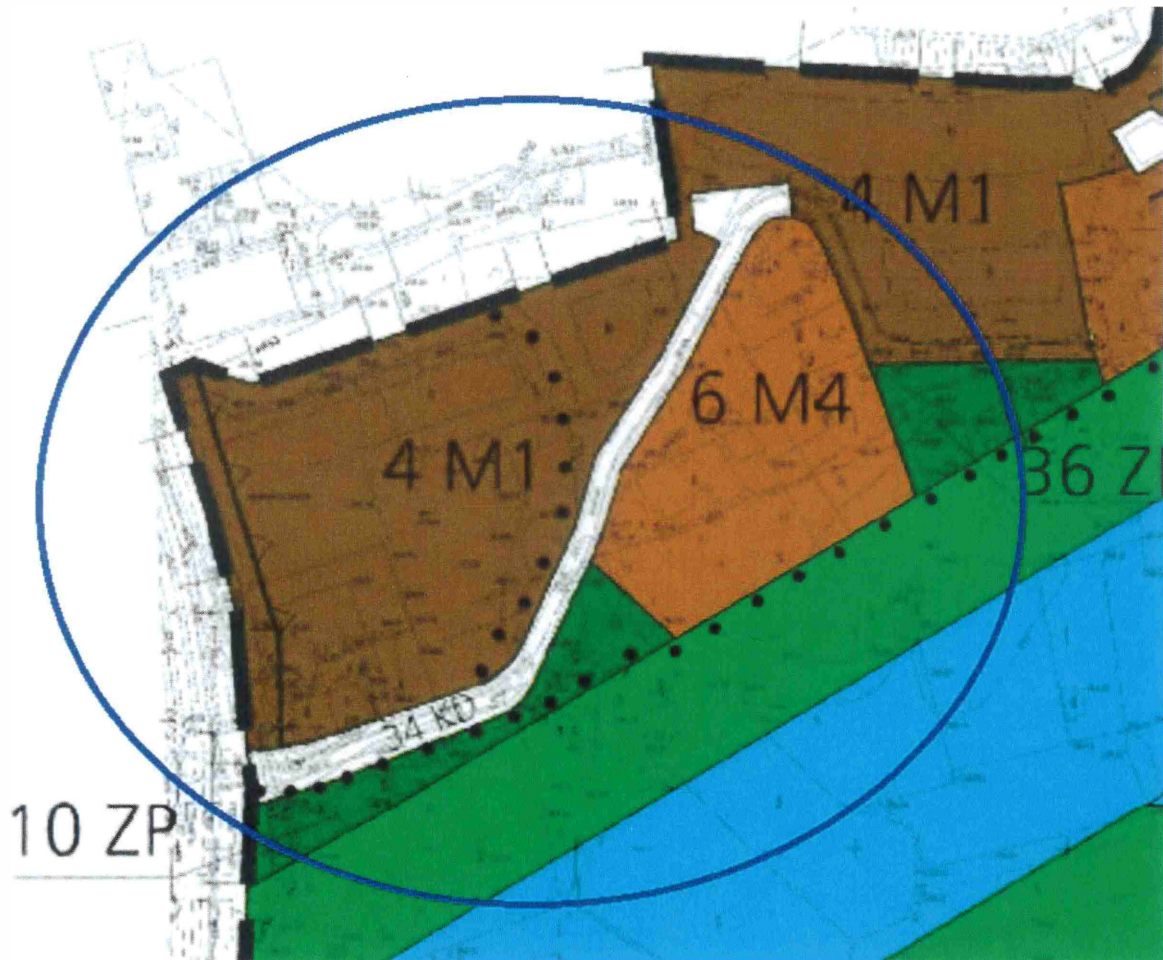
wpłynęło
dnia: 2023 -03- 3 1

Nr g. M47

POPRAWKA nr 13

do projektu uchwały Rady Miasta Krakowa w sprawie MPZP "Osiedle Podwawelskie"
- druk nr 3236.

Przywrócenie zapisów i rysunku planu dla obszaru drogi KDD.2 zgodnych z obowiązującym planem „Ujście Wilgi”. Załącznik graficzny z MPZP dla obszaru „Ujście Wilgi” z fragmentem obejmującym ul. Rozdroże (34 KD)



Stosowne zmiany wynikające z przyjęcia poprawki wprowadza się w treści i rysunku planu.

KANCELARIA RADY MIASTA
KRAKÓWA
SEKRETARIAT

wpłynęło
dnia: 2023 -03- 31

Nr

Podpis

9.11.42

POPRAWKA nr 14

do projektu uchwały Rady Miasta Krakowa w sprawie MPZP "Osiedle Podwawelskie"
- druk nr 3236.

Zmiana przebiegu drogi KDD.3 poprzez jej częściowe przesunięcie na teren MW.15 oraz maksymalne zawężenie od wschodniej granicy działki MW/MNi.2 wraz z adekwatnym przesunięciem nieprzekraczalnych linii zabudowy w terenie MW/MNi.2 - zgodnie z poglądowym załącznikiem graficznym.



Stosowne zmiany wynikające z przyjęcia poprawki wprowadza się w treści i rysunku planu.