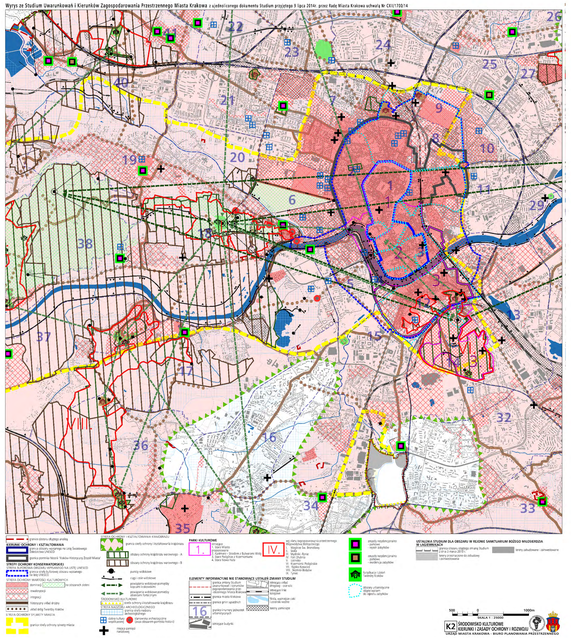
Wyrys ze Studium Uwarunkowań i Kierunków Zagospodarowania Przestrzennego Miasta Krakowa z uzgodnionego dokumentu Studium przyjętego 9 lipca 2014r. przez Rady Miasta Krakowa uchwałą Nr CXVI/708/14
K1 STRUKTURA PRZESTRZENNA - KIERUNKI I ZASADY ROZWOJU
URZĄD MIASTA KRAKOWA - BIURO PLANOWANIA PRZESTRZENNEGO

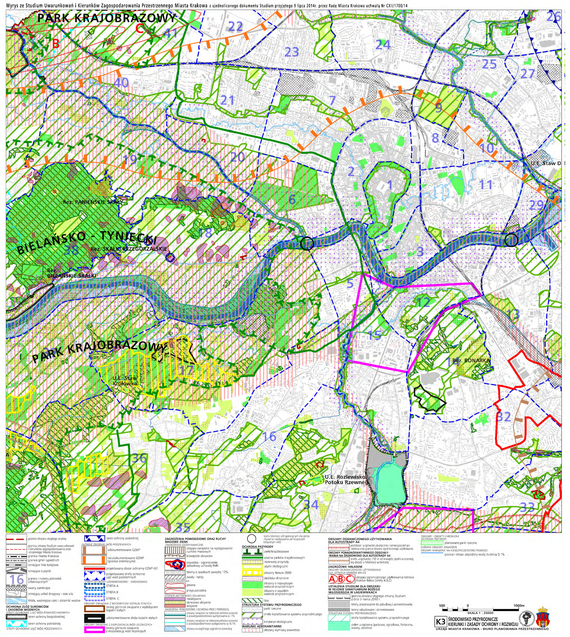
Wyrys ze Studium Uwarunkowań i Kierunków Zagospodarowania Przestrzennego Miasta Krakowa z uzgodnionego dokumentu Studium przyjętego 9 lipca 2014r. przez Rady Miasta Krakowa uchwałą Nr CXVI/708/14
PARK KRAJOBRAZOWY
BIELANSKO - TYNIECKI
PARK KRAJOBRAZOWY
K3 OBSZARY PRZYRODNICZE - KIERUNKI I ZASADY OCHRONY I REGENERACJI
URZĄD MIASTA KRAKOWA - BIURO PLANOWANIA PRZESTRZENNEGO

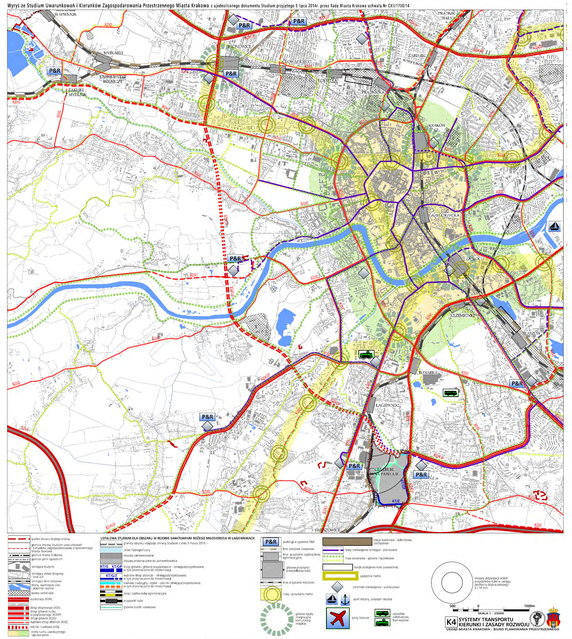
Wyrys ze Studium Uwarunkowań i Kierunków Zagospodarowania Przestrzennego Miasta Krakowa z uzgodnionego dokumentu Studium przyjętego 9 lipca 2014r. przez Rady Miasta Krakowa uchwałą Nr CXVI/708/14
K4 SYSTEMY TRANSPORTU - KIERUNKI I ZASADY ROZWOJU
URZĄD MIASTA KRAKOWA - BIURO PLANOWANIA PRZESTRZENNEGO

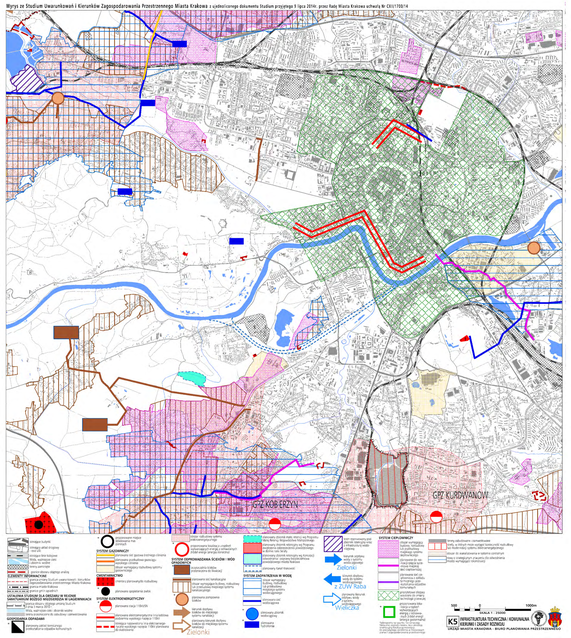
Wyrys ze Studium Uwarunkowań i Kierunków Zagospodarowania Przestrzennego Miasta Krakowa z uzgodnionego dokumentu Studium przyjętego 9 lipca 2014r. przez Rady Miasta Krakowa uchwałą Nr CXVI/708/14
GPZ KUDYWANÓW
GPZ KOB-ERZYN
K5 INFRASTRUKTURA TECHNICZNA - KIERUNKI I ZASADY ROZWOJU
URZĄD MIASTA KRAKOWA - BIURO PLANOWANIA PRZESTRZENNEGO

Wyrys ze Studium Uwarunkowań i Kierunków Zagospodarowania Przestrzennego Miasta Krakowa z uzgodnionego dokumentu Studium przyjętego 9 lipca 2014r. przez Rady Miasta Krakowa uchwałą Nr CXVI/708/14
K1 STRUKTURA PRZESTRZENNA - KIERUNKI I ZASADY ROZWOJU
URZĄD MIASTA KRAKOWA - BIURO PLANOWANIA PRZESTRZENNEGO

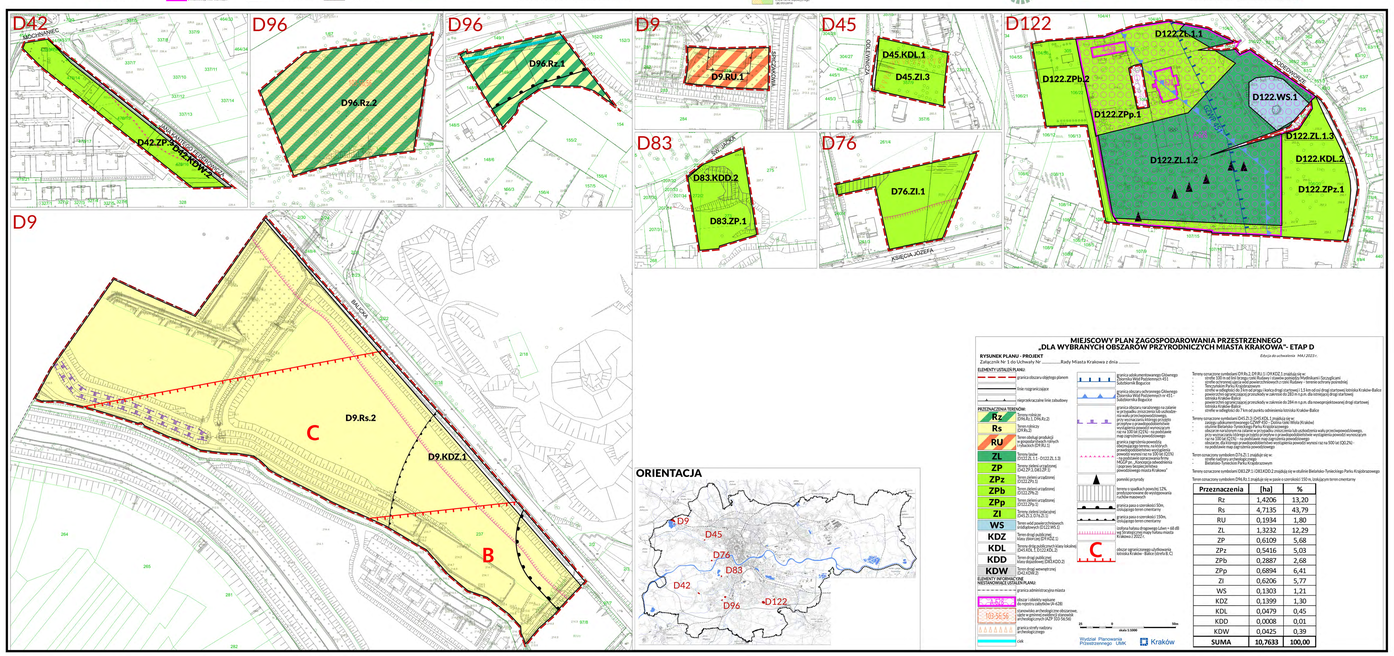
D42
D42.ZP.1
D96
D96.Rz.2
D96
D96.Rz.1
D9
D9.RU.1
D45
D45.KDL.1
D45.ZI.3
D122
D122.ZL.1.1
D122.ZPb.2
D122.ZPp.1
D122.WS.1
D122.ZL.1.3
D122.ZL.1.2
D122.KDL.2
D122.ZPz.1
D83
D83.KDD.2
D83.ZP.1
D76
D76.ZI.1
D9
D9.Rs.2
D9.KDZ.1
C
B
ORIENTACJA
D9
D45
D76
D83
D42
D96
D122
MIEJSCOWY PLAN ZAGOSPODAROWANIA PRZESTRZENNEGO
„DLA WYBRANYCH OBSZARÓW PRZYKRODNICZYCH MIASTA KRAKOWA" - ETAP D
Zdecyzją nr 5 do Uchwały Nr ..... Rady Miasta Krakowa z dnia .....
Zdecyzja do uchwalenia MAJ 2022r.
RYSUNEK PLANU - PROJEKT
ELEMENTY UTILIZACJI PLANU
PRZEZNACZENIA TERENÓW
Rz
Rs
RU
ZL
ZP
ZPz
ZPb
ZPp
ZI
WS
KDZ
KDL
KDD
KDW
ELEMENTY INFORMACYJNE
NIEPRZEKRACZALNE LINIE ZABUDOWY
Wydział Planowania Przestrzennego UMK
Kraków
Przeznaczenia | [ha] | %
Rz | 1,4206 | 13,20
Rs | 4,7135 | 43,79
RU | 0,1934 | 1,80
ZL | 1,3232 | 12,29
ZP | 0,6109 | 5,68
ZPz | 0,5416 | 5,03
ZPb | 0,2887 | 2,68
ZPp | 0,6894 | 6,41
ZI | 0,6206 | 5,77
WS | 0,1303 | 1,21
KDZ | 0,1399 | 1,30
KDL | 0,0479 | 0,45
KDD | 0,0008 | 0,01
KDW | 0,0425 | 0,39
SUMA | 10,7633 | 100,00

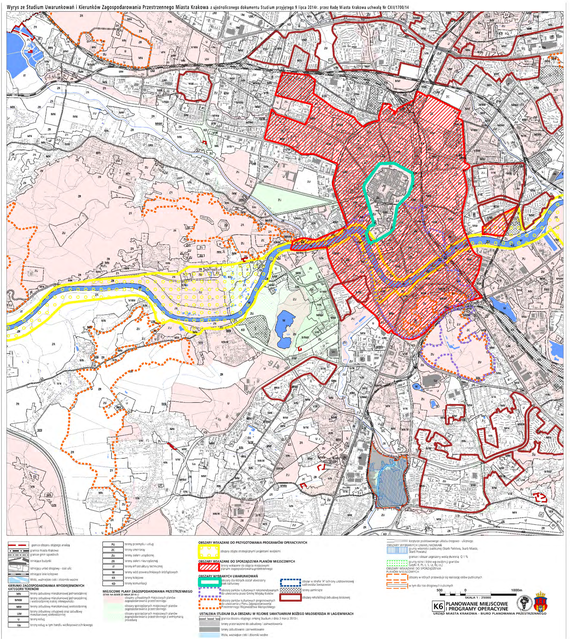
Wyrys ze Studium Uwarunkowań i Kierunków Zagospodarowania Przestrzennego Miasta Krakowa z uzgodnionego dokumentu Studium przyjętego 9 lipca 2014r. przez Rady Miasta Krakowa uchwałą Nr CXVI/708/14
K6 PLANOWANIE MIEJSCOWE I PROGRAMY OPERACYJNE
URZĄD MIASTA KRAKOWA - BIURO PLANOWANIA PRZESTRZENNEGO