










# MIEJSCOWY PLAN ZAGOSPODAROWANIA PRZESTRZENNEGO OBSZARU „NIEBYŁA-NA WZGÓRZACH” PROGNOZA SKUTKÓW FINANSOWYCH

maj 2023r.

-  granica obszaru objętego planem
-  linie rozgraniczające
-  nieprzekraczalne linie zabudowy
-  obowiązujące linie zabudowy

- |            |   |
|------------|---|
| <b>MN</b>  | Tereny zabudowy mieszkaniowej<br>jednorodzinnej (MN.1 - MN.2) |
| <b>MW</b>  | Teren zabudowy mieszkaniowej<br>wielorodzinnej (MW.1)         |
| <b>ZP</b>  | Teren zieleni urządzonej (ZP.1)                               |
| <b>KDL</b> | Teren drogi publicznej<br>klasy lokalnej (KDL.1)              |
| <b>KDD</b> | Tereny dróg publicznych<br>klasy dojazdowej (KDD.1 - KDD.4)   |

## ELEMENTY PROGNOZY SKUTKÓW FINANSOWYCH

- |   |  |
|---|--|
|  | Tereny podlegające zmianie<br>w zakresie opodatkowania   |
|  | Tereny dróg przeznaczone do<br>wykupu przez gminę Kraków |
|  | budowa nowych odcinków<br>dróg/parkingów                 |
|  | działki gminy Kraków<br>przeznaczone do sprzedaży        |
|  | tereny podlegające naliczeniu<br>opłaty planistycznej    |

