



MIEJSOWY PLAN ZAGOSPODAROWANIA PRZESTRZENNEGO OBSZARU „WRÓBLOWICE II - etap A”
Edycja do uchwały (styczeń 2021 r.)

RYSunek Planu - Projekt

Załącznik Nr 1 do Uchwały Nr..... Rady Miasta Krakowa z dnia.....

ELEMENTY USTALEN PLANU

- granicz obszaru planu
- linia rozgraniczająca
- nieprzekraczalne linie zabudowy
- strefa budowlana obszarów osiedli
- strefa hydroinercyjna

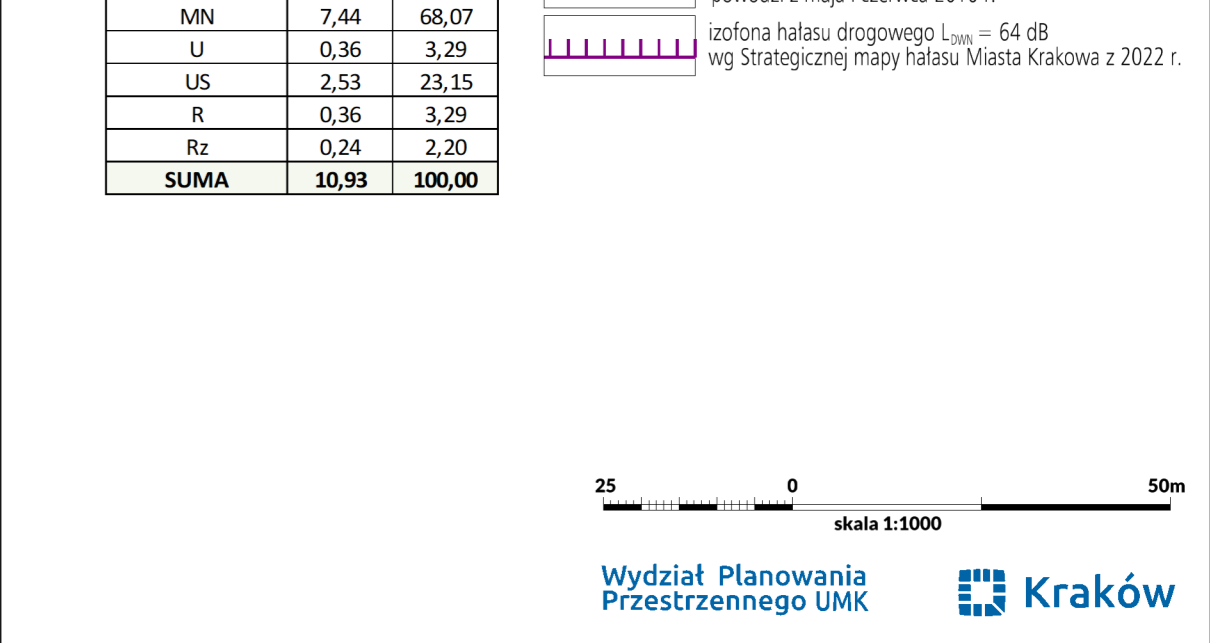



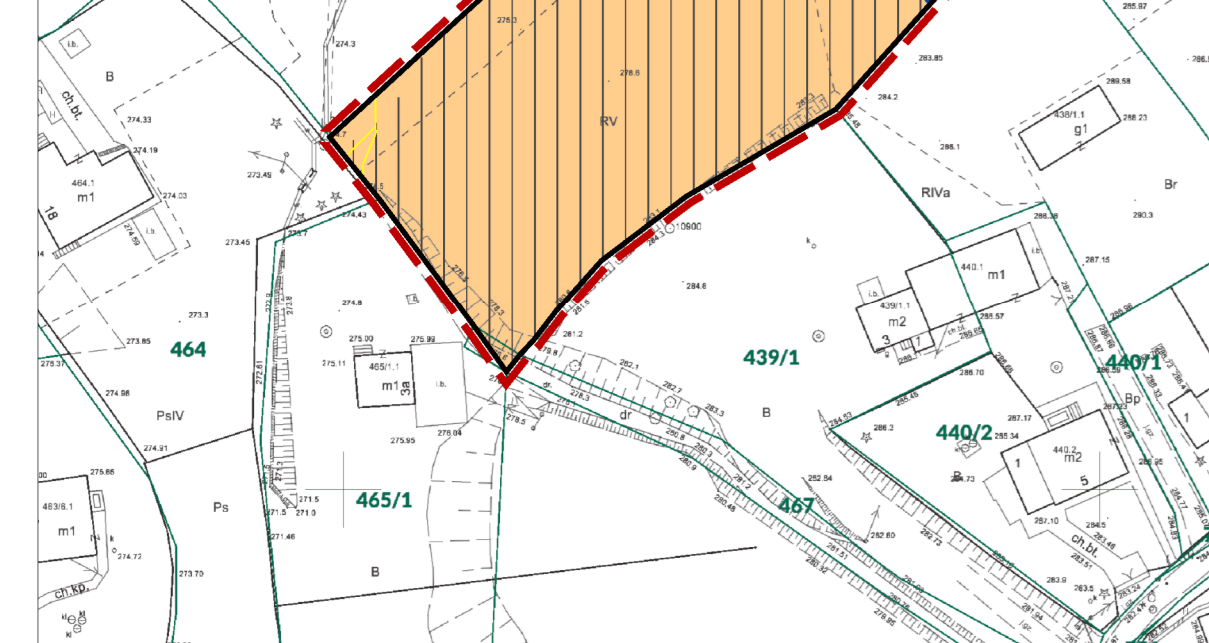
PRZYZNACZENIA TERENÓW

- MN Tereny zabudowy mieszkaniowej jednorodzinnej (MN 1 - MN 24)
- U Tereny zabudowy usługowej (U 1, U 2)
- US Tereny usług (rekreacji) (US 1)
- R Tereny rekreacji (R 1, R 2)
- Rz Tereny zielone z możliwością zabudowy (Rz 1, Rz 2)

Przeznaczenie	Powierzchnia [ha]	[%]
MN	7,44	69,07
U	0,36	3,29
US	2,53	23,15
R	0,36	3,29
Rz	0,24	2,20
SUMA	10,93	100,00

ELEMENTY INFORMACYJNE NIE STANOWIĄCE USTALEN PLANU

- obszety w granicy ewidencyjnej zabudowy
- Szkolnictwo archeologiczne w granicy ewidencyjnej zabudowy archeologicznej
- granica strefy nadzoru archeologicznego
- granica pasa o szerokości 50 m - wykupowego strefy nadzoru
- granica obszarów chronionych (Obszar Chroniony Wód Podziemnych nr 431 - Substancja Biogenna - podział na części A i B)
- obszety i tereny górnictwa „Świszowiec”
- udokumentowane zbiory wód leczniczych - Świszowiec - WL 3123
- udokumentowane zbiory wód leczniczych - „Sławków Oś 1” - WL 19526
- obszety terenów zagrożonych ruchami masowymi zmiennymi wzdłuż linii granicy obszaru chronionego, na których występują rzęchy
- obszety terenów zagrożonych ruchami masowymi zmiennymi wzdłuż linii granicy obszaru chronionego, na których występują rzęchy
- tereny w spadkach powyżej 12 % przeznaczonych do wykopów (w tym - 2022 r.)
- granice obszarów zabudowy lub postępowania w sprawie wykopów (w tym - 2022 r.)
- wodna hałda drogowego I Lu - 61 08
- linia rozgraniczająca między Miastem Krakowem a 2022 r.



Wyrzys ze Studium Uwarunkowań i Kierunków Zagospodarowania Przestrzennego Miasta Krakowa z zjednoczonego dokumentu Studium przyjętego 9 lipca 2014r., przez Radę Miasta Krakowa uchwałą Nr CXII/1700/14

Wyrzys ze Studium Uwarunkowań i Kierunków Zagospodarowania Przestrzennego Miasta Krakowa z zjednoczonego dokumentu Studium przyjętego 9 lipca 2014r., przez Radę Miasta Krakowa uchwałą Nr CXII/1700/14

Wyrzys ze Studium Uwarunkowań i Kierunków Zagospodarowania Przestrzennego Miasta Krakowa z zjednoczonego dokumentu Studium przyjętego 9 lipca 2014r., przez Radę Miasta Krakowa uchwałą Nr CXII/1700/14

Wyrzys ze Studium Uwarunkowań i Kierunków Zagospodarowania Przestrzennego Miasta Krakowa z zjednoczonego dokumentu Studium przyjętego 9 lipca 2014r., przez Radę Miasta Krakowa uchwałą Nr CXII/1700/14

Wyrzys ze Studium Uwarunkowań i Kierunków Zagospodarowania Przestrzennego Miasta Krakowa z zjednoczonego dokumentu Studium przyjętego 9 lipca 2014r., przez Radę Miasta Krakowa uchwałą Nr CXII/1700/14

Wyrzys ze Studium Uwarunkowań i Kierunków Zagospodarowania Przestrzennego Miasta Krakowa z zjednoczonego dokumentu Studium przyjętego 9 lipca 2014r., przez Radę Miasta Krakowa uchwałą Nr CXII/1700/14

K1 STRUKTURA PRZESTRZENNA KIERUNKI I ZASADY ROZWOJU TERENU MIASTA KRAKÓWA - BIURO PLANOWANIA PRZESTRZENNEGO

KIERUNKI ZAGOSPODAROWANIA WYODREBNIONA KATEGORIA TERENÓW

ELEMENTY STRUKTURY PRZESTRZENNEJ

ELEMENTY INFORMACYJNE NIE STANOWIĄCE USTALEN PLANU

USTALENIA STUDIUM DLA OBSZARU W REJONIE SANKTUARIOUM BOŻEGO MIŁOSERDZIA W LĄGIEWNICACH

KIERUNKI ZAGOSPODAROWANIA WYODREBNIONA KATEGORIA TERENÓW

ELEMENTY STRUKTURY PRZESTRZENNEJ

ELEMENTY INFORMACYJNE NIE STANOWIĄCE USTALEN PLANU

USTALENIA STUDIUM DLA OBSZARU W REJONIE SANKTUARIOUM BOŻEGO MIŁOSERDZIA W LĄGIEWNICACH

K2 ŚRODOWISKO KULTUROWE KIERUNKI I ZASADY OCHRONY I ROZWOJU TERENU MIASTA KRAKÓWA - BIURO PLANOWANIA PRZESTRZENNEGO

KIERUNKI ZAGOSPODAROWANIA WYODREBNIONA KATEGORIA TERENÓW

ELEMENTY STRUKTURY PRZESTRZENNEJ

ELEMENTY INFORMACYJNE NIE STANOWIĄCE USTALEN PLANU

USTALENIA STUDIUM DLA OBSZARU W REJONIE SANKTUARIOUM BOŻEGO MIŁOSERDZIA W LĄGIEWNICACH

K3 ŚRODOWISKO PRZYRODNICZE KIERUNKI I ZASADY OCHRONY I ROZWOJU TERENU MIASTA KRAKÓWA - BIURO PLANOWANIA PRZESTRZENNEGO

KIERUNKI ZAGOSPODAROWANIA WYODREBNIONA KATEGORIA TERENÓW

ELEMENTY STRUKTURY PRZESTRZENNEJ

ELEMENTY INFORMACYJNE NIE STANOWIĄCE USTALEN PLANU

USTALENIA STUDIUM DLA OBSZARU W REJONIE SANKTUARIOUM BOŻEGO MIŁOSERDZIA W LĄGIEWNICACH

K4 SYSTEMY TRANSPORTU KIERUNKI I ZASADY ROZWOJU TERENU MIASTA KRAKÓWA - BIURO PLANOWANIA PRZESTRZENNEGO

KIERUNKI ZAGOSPODAROWANIA WYODREBNIONA KATEGORIA TERENÓW

ELEMENTY STRUKTURY PRZESTRZENNEJ

ELEMENTY INFORMACYJNE NIE STANOWIĄCE USTALEN PLANU

USTALENIA STUDIUM DLA OBSZARU W REJONIE SANKTUARIOUM BOŻEGO MIŁOSERDZIA W LĄGIEWNICACH

K5 INFRASTRUKTURA TECHNICZNA I KOMUNALNA KIERUNKI I ZASADY ROZWOJU TERENU MIASTA KRAKÓWA - BIURO PLANOWANIA PRZESTRZENNEGO

KIERUNKI ZAGOSPODAROWANIA WYODREBNIONA KATEGORIA TERENÓW

ELEMENTY STRUKTURY PRZESTRZENNEJ

ELEMENTY INFORMACYJNE NIE STANOWIĄCE USTALEN PLANU

USTALENIA STUDIUM DLA OBSZARU W REJONIE SANKTUARIOUM BOŻEGO MIŁOSERDZIA W LĄGIEWNICACH

K6 PLANOWANIE MIEJSKOWE KIERUNKI I ZASADY ROZWOJU TERENU MIASTA KRAKÓWA - BIURO PLANOWANIA PRZESTRZENNEGO

KIERUNKI ZAGOSPODAROWANIA WYODREBNIONA KATEGORIA TERENÓW

ELEMENTY STRUKTURY PRZESTRZENNEJ

ELEMENTY INFORMACYJNE NIE STANOWIĄCE USTALEN PLANU

USTALENIA STUDIUM DLA OBSZARU W REJONIE SANKTUARIOUM BOŻEGO MIŁOSERDZIA W LĄGIEWNICACH