



**MIEJSKOWY PLAN ZAGOSPODAROWANIA PRZESTRZENNEGO
 OBSZARU „PARK MIEJSKI NA KLINACH”
 PROGNOZA SKUTKÓW FINANSOWYCH**



ELEMENTY USTALEŃ PLANU:

-  granica obszaru objętego planem
-  linie rozgraniczające
-  nieprzekraczalne linie zabudowy
-  nieprzekraczalne linie lokalizacyjne

PRZEZNACZENIA TERENÓW:

- ZP** Tereny zieleni urządzonej pod publicznie dostępny park (ZP.1-ZP.15)
- ZP** Tereny zieleni urządzonej pod publicznie dostępny park leśny (ZP.16-ZP.18)
- 1WS** Tereny wód powierzchniowych śródlądowych - potok (1WS.1-1WS.3)
- 2WS** Tereny wód powierzchniowych śródlądowych - wydzielone rowy (2WS.1-2WS.4)
- KDA** Teren drogi publicznej klasy autostrada (KDA.1)
- KDL** Teren drogi publicznej klasy lokalnej (KDL.1)
- E** Teren infrastruktury technicznej - elektroenergetyka (E.1)

ELEMENTY PROGNOZY SKUTKÓW FINANSOWYCH

-  tereny zieleni przeznaczone do wykupu przez gminę Kraków
-  tereny dróg przeznaczone do wykupu przez gminę Kraków

