







PROGNOZA SKUTKÓW FINANSOWYCH

ELEMENTY USTALEŃ PLANU

-  granica obszaru objętego planem
-  linie rozgraniczające
-  linie rozgraniczające stanowiące jednocześnie nieprzekraczalną linię zabudowy
-  linie rozgraniczające stanowiące jednocześnie obowiązującą linię zabudowy
-  nieprzekraczalne linie zabudowy
-  obowiązujące linie zabudowy

PODSTAWOWE PRZEZNACZENIA TERENÓW

- MN** Tereny zabudowy mieszkaniowej jednorodzinnej (MN.1-MN.12)
- MWn/MNi** Tereny zabudowy mieszkaniowej wielorodzinnej niskiej intensywności lub zabudowy mieszkaniowej jednorodzinnej istniejącej (MWn/MNi.1-MWn/MNi.12)
- MWn/MN** Tereny zabudowy mieszkaniowej wielorodzinnej niskiej intensywności lub zabudowy mieszkaniowej jednorodzinnej (MWn/MN.1-MWn/MN.3)
- MWn/U** Tereny zabudowy mieszkaniowej wielorodzinnej niskiej intensywności lub zabudowy usługowej (MWn/U.1-MWn/U.4)
- MW** Tereny zabudowy mieszkaniowej wielorodzinnej (MW.1-MW.30)
- MWi** Tereny zabudowy mieszkaniowej wielorodzinnej istniejącej (MWi.1-MWi.8)
- MW/U** Tereny zabudowy mieszkaniowej wielorodzinnej lub zabudowy usługowej (MW/U.1-MW/U.7)
- U** Tereny zabudowy usługowej (U.1-U.20)
- U/MNi** Tereny zabudowy usługowej lub zabudowy mieszkaniowej jednorodzinnej istniejącej (U/MNi.1-U/MNi.3)
- U/MWi** Tereny zabudowy usługowej lub zabudowy mieszkaniowej wielorodzinnej istniejącej (U/MWi.1-U/MWi.3)
- Uz** Tereny zabudowy usługowej - usług zdrowia (Uz.1, Uz.2)
- Uks** Tereny zabudowy usługowej - usług sakralnych (Uks.1)
- Uo** Tereny zabudowy usługowej - usług oświaty (Uo.1-Uo.5)
- Un** Tereny zabudowy usługowej - usług nauki (Un.1, Un.2)
- US** Tereny sportu i rekreacji (US.1-US.3)
- ZP** Tereny zieleni urządzonej - publicznej (ZP.1-ZP.14)
- ZPp** Tereny zieleni urządzonej - osiedlowej (ZPp.1-ZPp.11)
- ZDi** Tereny istniejącego ogrodu działkowego (ZDi.1, ZDi.2)
- WS** Tereny wód powierzchniowych śródlądowych (WS.1-WS.5)

PRZEZNACZENIA TERENÓW KOMUNIKACJI I INFRASTRUKTURY

- KDGPt** Tereny drogi publicznej o podstawowym przeznaczeniu pod dwupoziomowe skrzyżowanie drogi klasy głównej ruchu przyspieszonego z drogami klasy głównej i zbiorczej, posiadającymi torowiska tramwajowe (KDGPt.1)
- KDGP** Tereny dróg publicznych klasy głównej ruchu przyspieszonego (KDGP.1, KDGP.2)
- KDGT** Tereny drogi publicznej klasy głównej z wydzielonym torowiskiem tramwajowym (KDGT.1)
- KDZT** Tereny dróg publicznych klasy zbiorczej z wydzielonym torowiskiem tramwajowym (KDZT.1, KDZT.2)
- KDZ** Tereny dróg publicznych klasy zbiorczej (KDZ.1-KDZ.5)
- KDLT** Tereny drogi publicznej klasy lokalnej z wydzielonym torowiskiem tramwajowym (KDLT.1)
- KDL** Tereny dróg publicznych klasy lokalnej (KDL.1-KDL.6)
- KDD** Tereny dróg publicznych klasy dojazdowej (KDD.1-KDD.27)
- KDX** Tereny ciągów pieszych (KDX.1-KDX.10)
- KDW** Tereny dróg wewnętrznych (KDW.1-KDW.3)
- KU** Tereny obsługi i urządzeń komunikacyjnych (KU.1-KU.8)
- KK** Tereny kolei (KK.1 - KK.3)
- E** Tereny infrastruktury technicznej - elektroenergetyka (E.1, E.2)
- G** Tereny infrastruktury technicznej - gazownictwo (G.1, G.2)
- KP** Teren placu (KP.1)

ELEMENTY PROGNOZY SKUTKÓW FINANSOWYCH

-  tereny podlegające zmianie w zakresie opodatkowania
-  działki gminy Kraków przeznaczone do sprzedaży
-  tereny dróg oraz infrastruktury komunikacyjnej przeznaczone do wykupu przez gminę Kraków
-  tereny zieleni przeznaczone do wykupu przez gminę Kraków
-  budowa nowych odcinków dróg oraz infrastruktury komunikacyjnej, obciążająca budżet gminy
-  tereny podlegające naliczeniu opłaty planistycznej
-  nieruchomości zajęte przez drogi publiczne do uregulowania stanu prawnego

100 0 200m