






ZMIANA MIEJSCOWEGO PLANU ZAGOSPODAROWANIA PRZESTRZENNEGO OBSZARU „NOWA HUTA PRZYSZŁOŚCI-IGOŁOMSKA POŁUDNIE” PROGNOZA SKUTKÓW FINANSOWYCH

ELEMENTY USTALEŃ PLANU:

-  granica obszaru objętego zmianą planu
-  linie rozgraniczające
-  nieprzekraczalne linie zabudowy
-  linia regulacyjna wysokości zabudowy
-  tereny podlegające naliczeniu opłaty planistycznej

PRZEZNACZENIA TERENÓW:

- U** Tereny zabudowy usługowej (U.1-U.5)
- R** Tereny rolnicze (R.4, R.9)
- ZPb** Teren zieleni urządzonej (ZPb.1)
- ES** Teren infrastruktury technicznej (ES.1)

100 0 200m

marzec 2024 r.