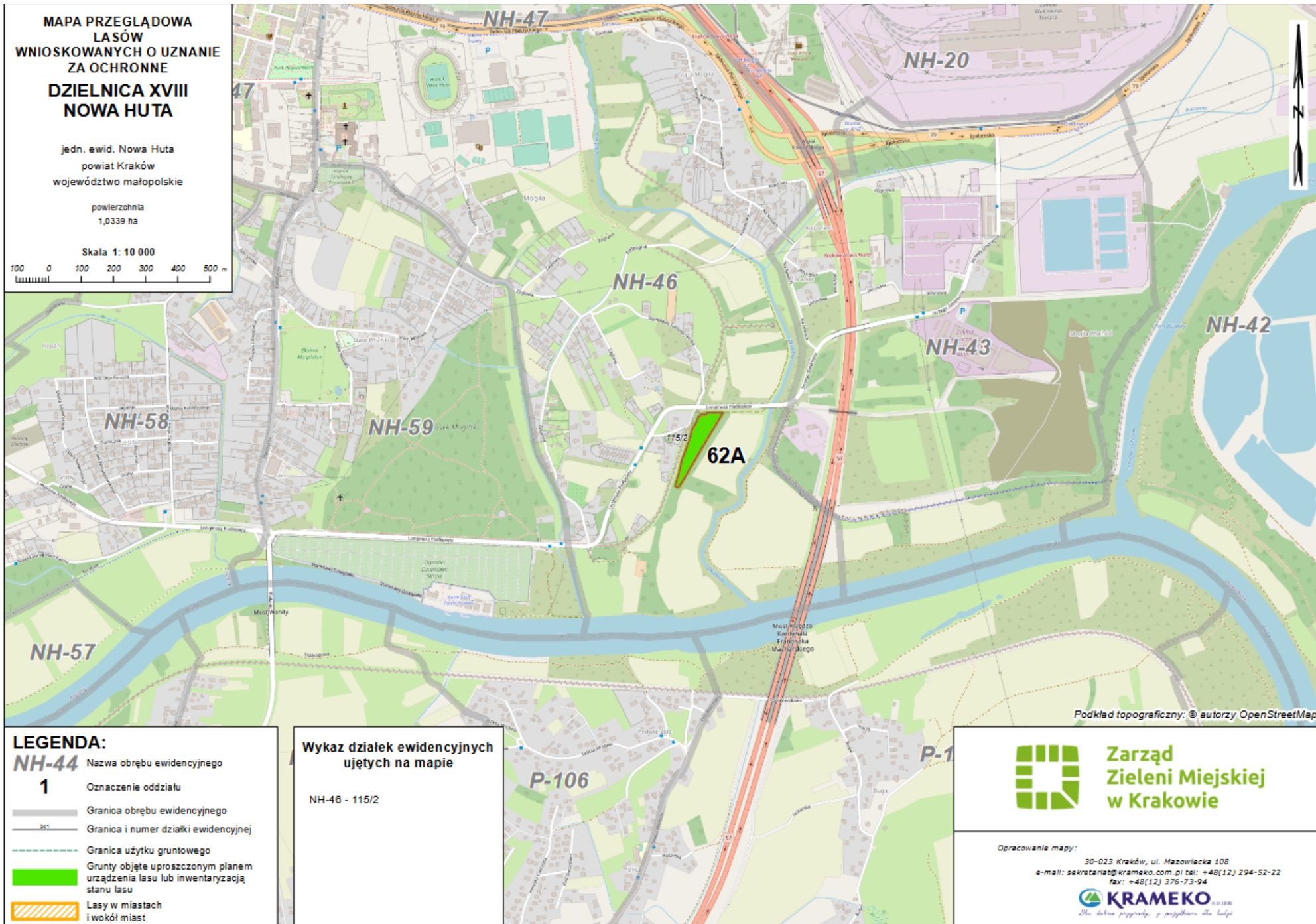
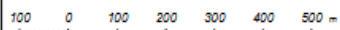


**MAPA PRZEGLĄDOWA
LASÓW
WNIOSKOWANYCH O UZNANIE
ZA OCHRONNE
DZIELNICA XVIII
NOWA HUTA**

jedn. ewid. Nowa Huta
powiat Kraków
województwo małopolskie

powierzchnia
1,0339 ha

Skala 1: 10 000



Podkład topograficzny: © autorzy OpenStreetMap

LEGENDA:

- NH-44** Nazwa obrębu ewidencyjnego
- 1** Oznaczenie oddziału
- Granica obrębu ewidencyjnego
- Granica i numer działki ewidencyjnej
- Granica użytku gruntowego
- Grunty objęte uproszczonym planem urządzenia lasu lub inwentaryzacją stanu lasu
- Lasy w miastach i wokół miast

**Wykaz działek ewidencyjnych
ujętych na mapie**

NH-46 - 115/2



**Zarząd
Zieleni Miejskiej
w Krakowie**

Opracowanie mapy:

30-023 Kraków, ul. Mazowiecka 108
e-mail: sekretariat@krameko.com.pl tel: +48(12) 294-52-22
fax: +48(12) 376-73-94

KRAMKO 14.100

Plan dobra programowy i profesjonalny dla ludzi

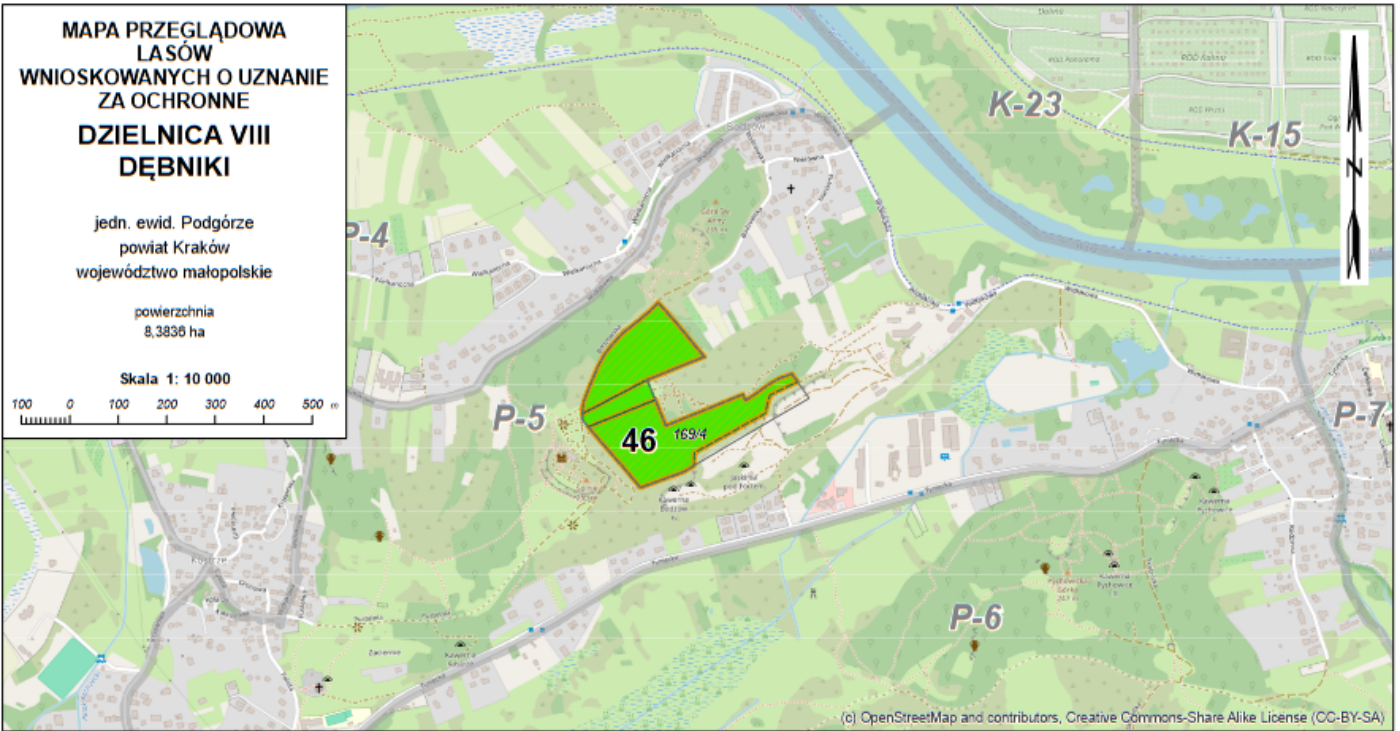
**MAPA PRZEGLĄDOWA
LASÓW
WNIOSKOWANYCH O UZNANIE
ZA OCHRONNE
DZIELNICA VIII
DĘBNIKI**

jedn. ewid. Podgórze
powiat Kraków
województwo małopolskie

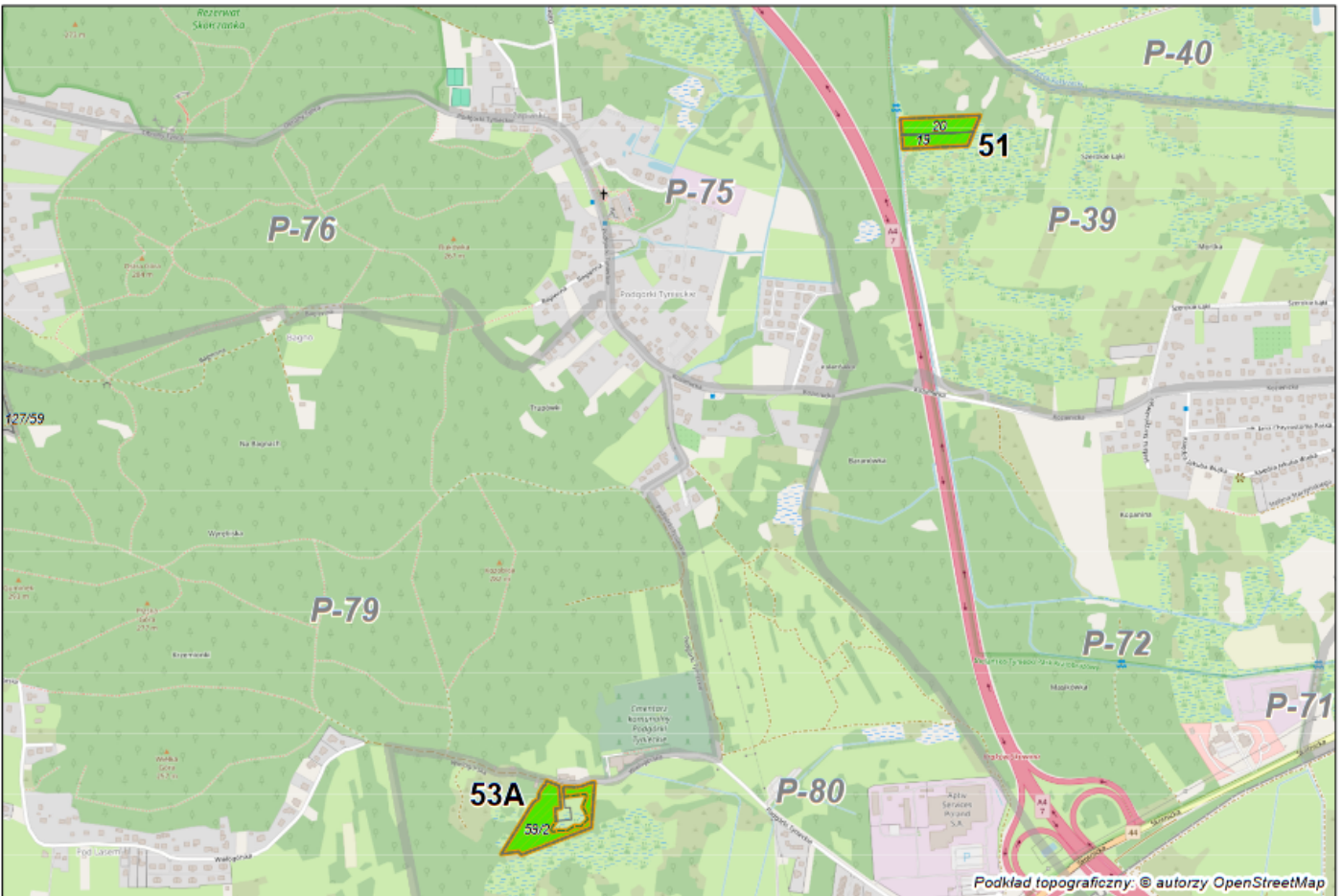
powierzchnia
8,3836 ha

Skala 1: 10 000

100 0 100 200 300 400 500 m



(c) OpenStreetMap and contributors, Creative Commons-Share Alike License (CC-BY-SA)



Podkład topograficzny: © autorzy OpenStreetMap

LEGENDA:

- P-90** Nazwa obrębu ewidencyjnego
- 1** Oznaczenie oddziału
- Granica obrębu ewidencyjnego
- 241 — Granica i numer działki ewidencyjnej
- Granica użytku gruntowego
- Grunty objęte uproszczonym planem urzędzenia lasu lub inwentaryzacją stanu lasu
- ▨ Lasy w miastach i wokół miast

**Wykaz działek ewidencyjnych
ujętych na mapie**

P-5 - 169/4
P-39 - 19, 20
P-80 - 59/2



**Zarząd
Zieleni Miejskiej
w Krakowie**

Opracowanie mapy:

30-023 Kraków, ul. Mazowiecka 108
e-mail: sekretariat@krameko.com.pl tel: +48(12) 294-52-22
fax: +48(12) 376-73-94

KRAMEKO s.d.1936
210 lat dobra przemyśle z pasją i sercem dla ludzi

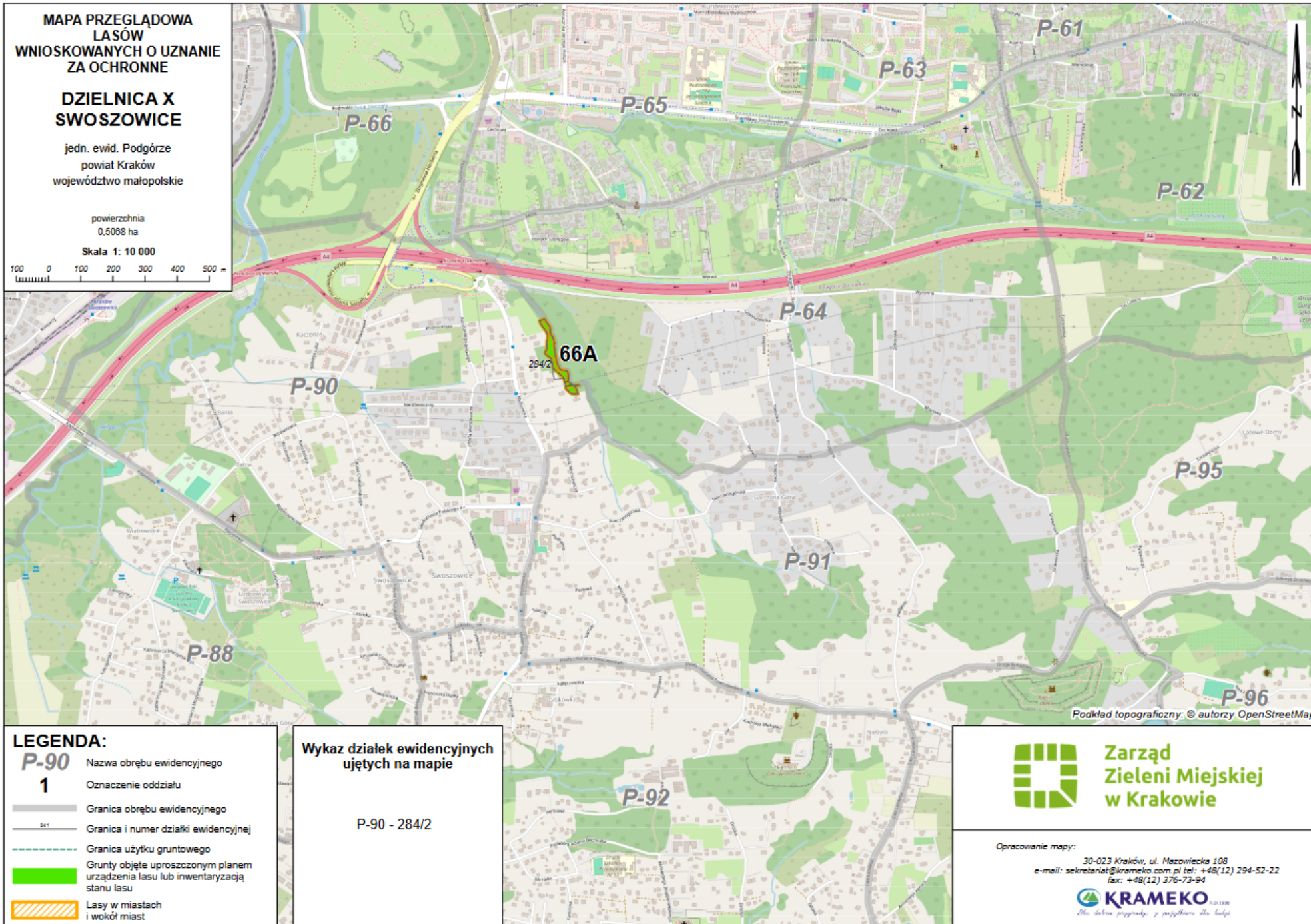
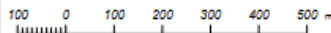
**MAPA PRZEGLĄDOWA
LASÓW
WNIOSKOWANYCH O UZNANIE
ZA OCHRONNE**

**DZIELNICA X
SWOSZOWICE**

jedn. ewid. Podgórze
powiat Kraków
województwo małopolskie

powierzchnia
0,5088 ha

Skala 1: 10 000



Podkład topograficzny: © autorzy OpenStreetMap

LEGENDA:

- P-90** Nazwa obrębu ewidencyjnego
- 1** Oznaczenie oddziału
- Granica obrębu ewidencyjnego
- Granica i numer działki ewidencyjnej
- Granica użytku gruntowego
- Grunty objęte uproszczonym planem urządzenia lasu lub inwentaryzacja stanu lasu
- Lasy w miastach i wokół miast

**Wykaz działek ewidencyjnych
ujętych na mapie**

P-90 - 284/2



**Zarząd
Zieleni Miejskiej
w Krakowie**

Opracowanie mapy:
30-023 Kraków, ul. Mazowiecka 108
e-mail: sekretariat@krameko.com.pl tel: +48(12) 294-52-22
fax: +48(12) 376-73-94



KRAMEKO
s.c. 1998
Twoja dobra przyszłość, z poszczególnymi dla Ciebie

MAPA PRZEGLĄDOWA
LASÓW
WNIOSKOWANYCH O UZNANIE
ZA OCHRONNE

DZIELNICA XII
BIEŻANÓW-PROKOCIM

jedn. ewid. Podgórze
powiat Kraków
województwo małopolskie

powierzchnia
0,3312 ha

Skala 1: 10 000



Podkład topograficzny: © autorzy OpenStreetMap

LEGENDA:

- P-90** Nazwa obrębu ewidencyjnego
- 1** Oznaczenie oddziału
- Granica obrębu ewidencyjnego
- Granica i numer działki ewidencyjnej
- Granica użytku gruntowego
- Grunty objęte uproszczonym planem urzędzenia lasu lub inwentaryzacją stanu lasu
- Lasy w miastach i wokół miast

Wykaz działek ewidencyjnych
ujętych na mapie

P-103 - 346/2, 377



Zarząd
Zieleni Miejskiej
w Krakowie

Opracowanie mapy:

30-023 Kraków, ul. Mazowiecka 108
e-mail: sekretariat@krameko.com.pl tel: +48(12) 294-52-22
fax: +48(12) 376-73-94

KRAMEKO s.o.o.
Ma dobrą przemyślenie, z pasją i z pasją.

Podpisano kwalifikowanym podpisem elektronicznym przez:

Jarosław Tabor

Z-ca Dyrektora d/s Inwestycji

Identyfikator pisma w systemie teleinformatycznym:

190012.580242.623406