

MIĘSCOWY PLAN ZAGOSPODAROWANIA PRZESTRZENNEGO OBSZARU „ZBIORNIK WODOCIĄGOWY LIBERTÓW”

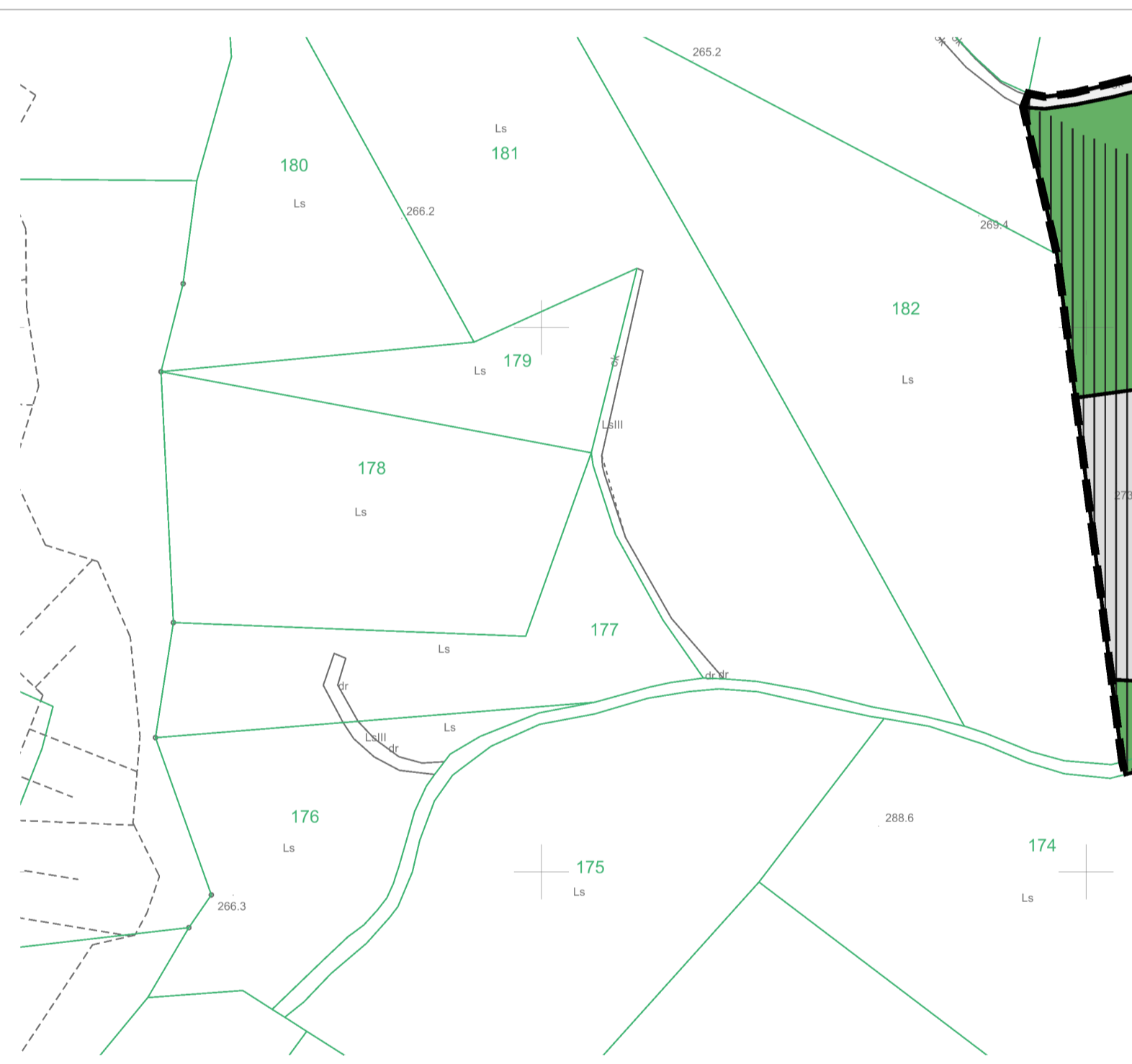
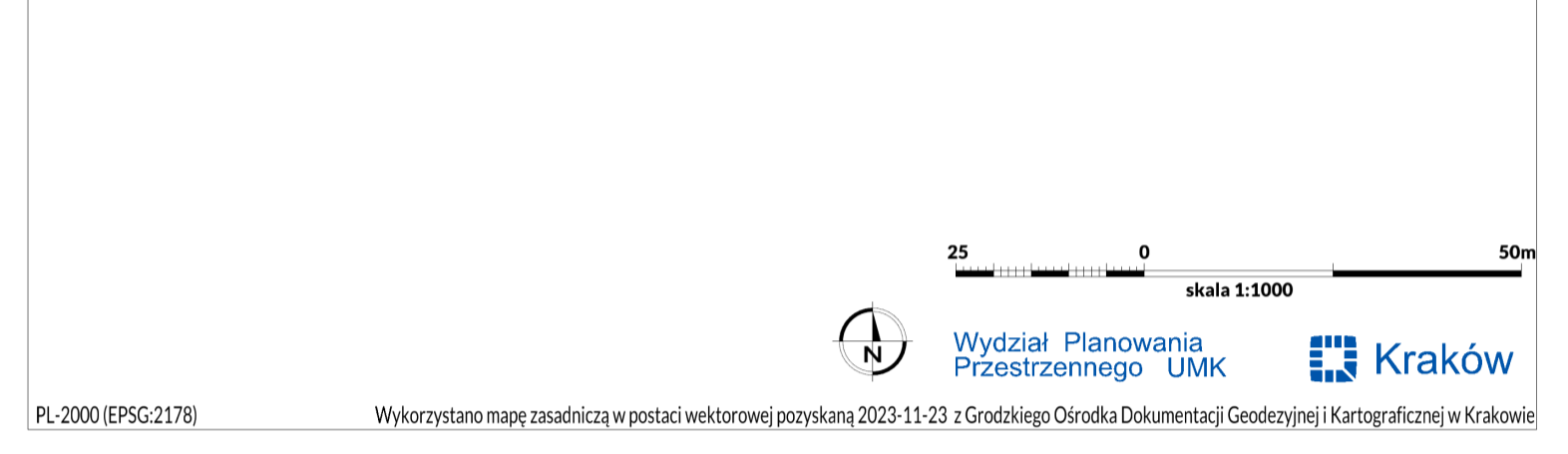
RYSUNEK PLANU - PROJEKT
Załącznik Nr 1 do Uchwały Nr Rady Miasta Krakowa z dnia

- ELEMENTY USTALEŃ PLANU:**
- granicz obszar objęty planem
 - linia rozgraniczająca
 - nieprzekraczalna linia zabudowy

- SYMBOLE I NAZWY KLAS PRZEZNACZEŃ TERENÓW:**
- MNW-MNB** Teren zabudowy mieszkaniowej jednorodzinnej wolnostojącej (lub zabudowy mieszkaniowej jednorodzinnej bliźniaczej (1MNW-MNB))
 - KDD** Teren drogi dojazdowej (1KDD)
 - KR** Teren komunikacji drogowej wewnętrznej (1KR, 2KR, 3KR)
 - IW** Teren wodociągów (1IW, 2IW)
 - L** Teren lasu (1L, 2L, 3L, 4L)
 - ZN** Teren zieleni naturalnej (1ZN)

- ELEMENTY INFORMACYJNE NIE STANOWIĄCE USTALEŃ PLANU:**
- granicz obszaru archeologicznej strefy ochrony konserwatorskiej
 - tereny o spadkach powyżej 12% predysponowane do występowania ruchów masowych
 - ciek wodny

BILANS		
Przeznaczenie	Powierzchnia [ha]	[%]
MNW-MNB	0,08	3,48
KDD	0,22	9,57
KR	0,09	3,91
IW	1,13	49,12
L	0,66	28,70
ZN	0,12	5,22
SUMA	2,30	100,00

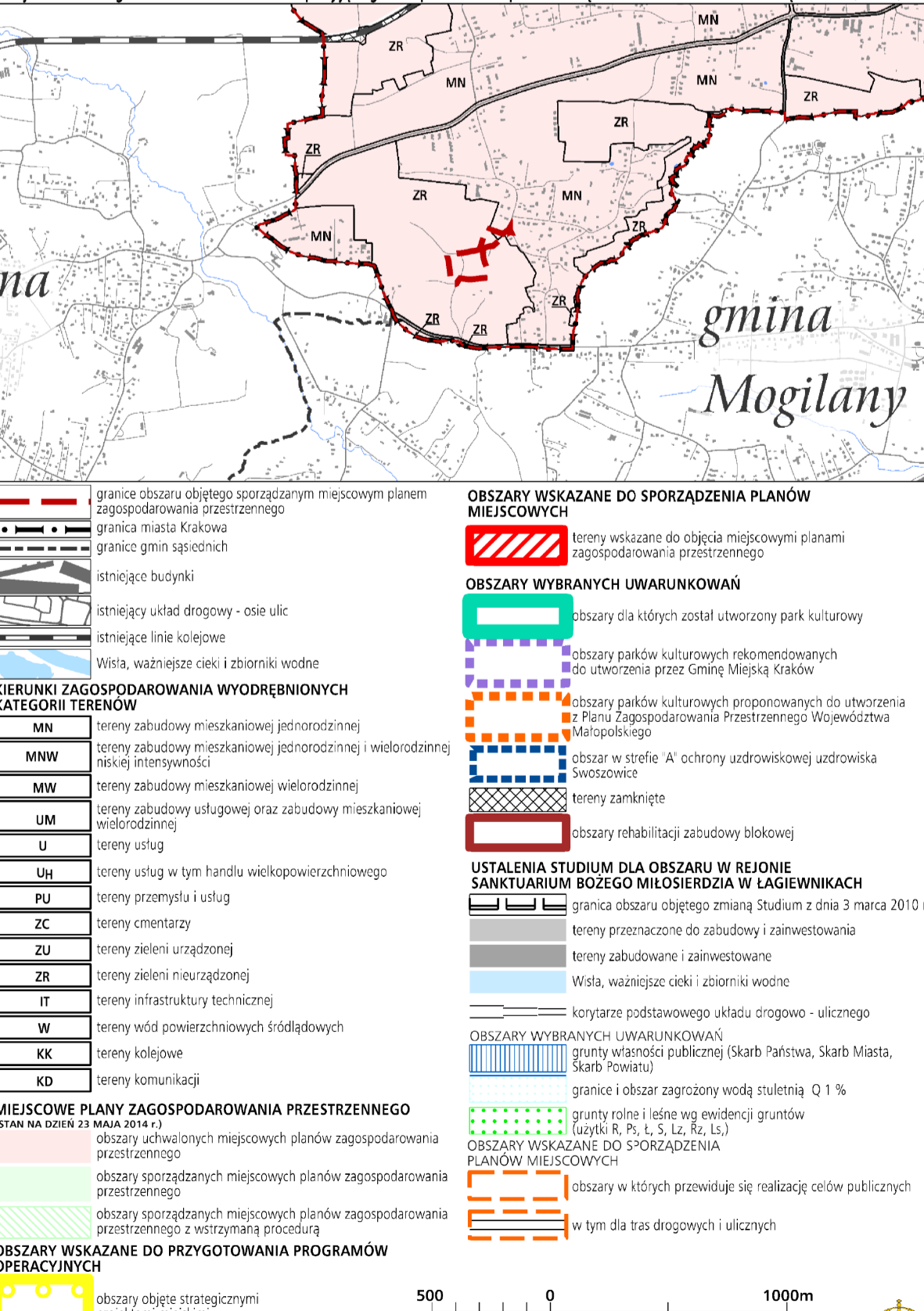
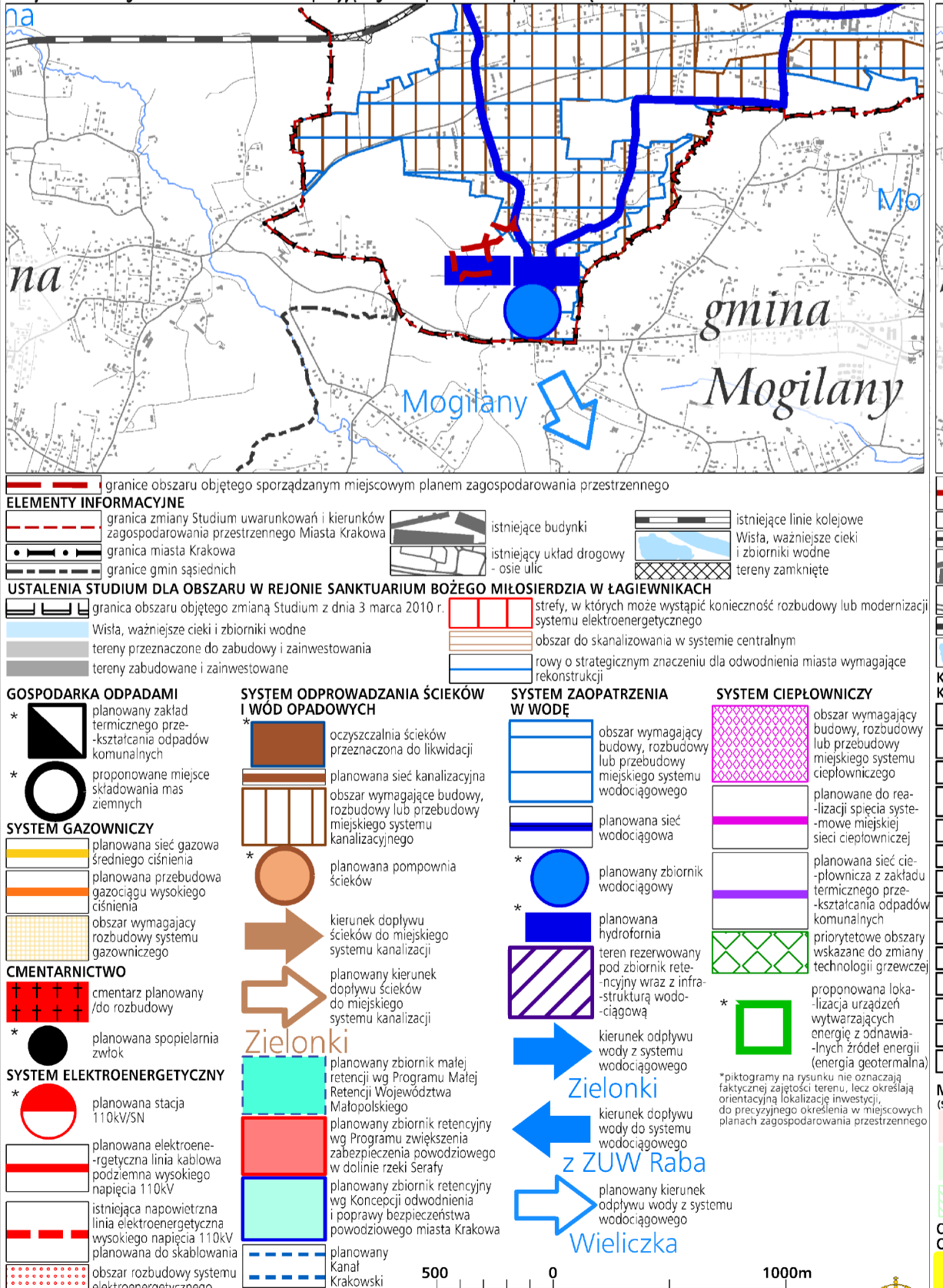
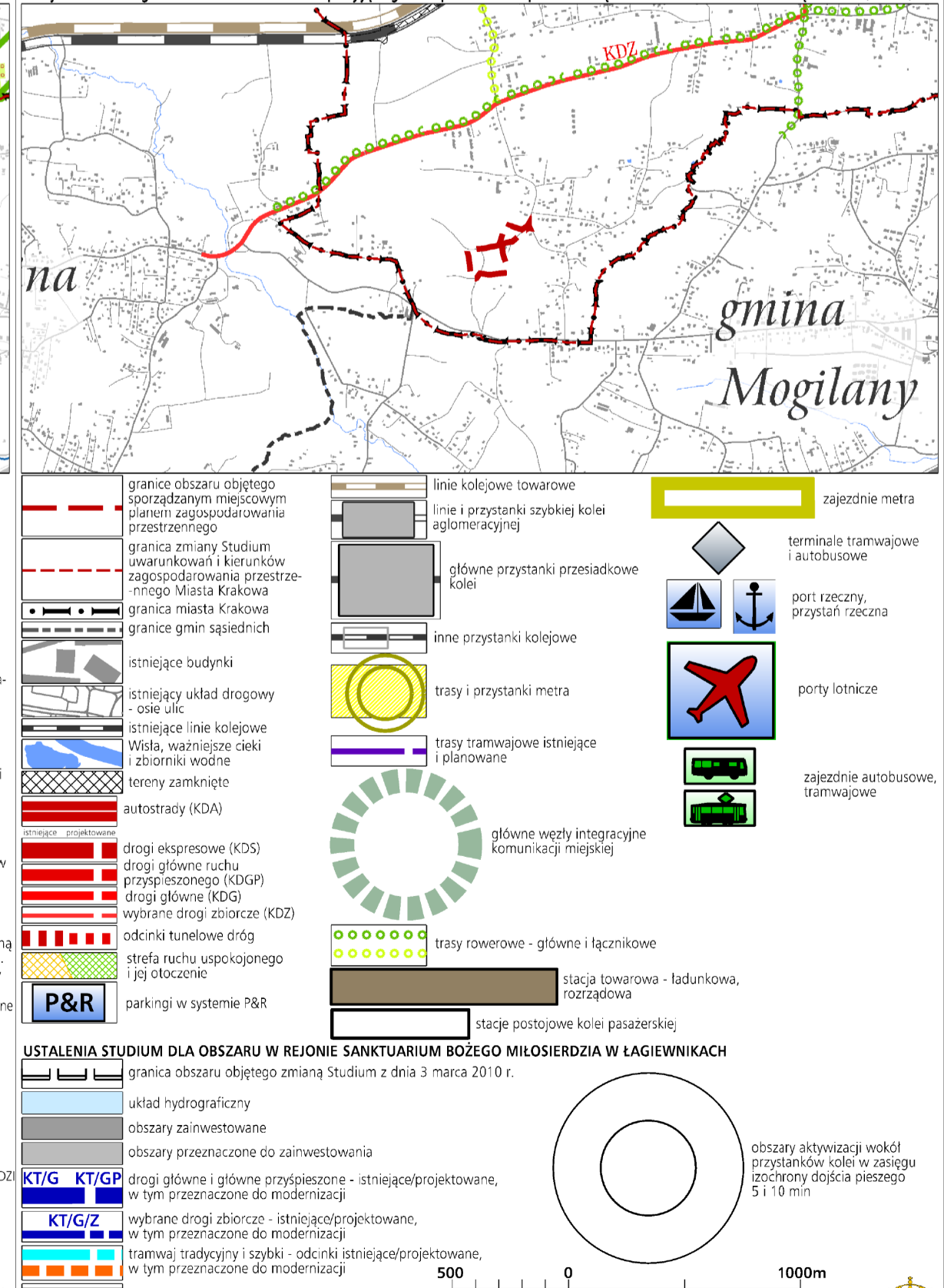
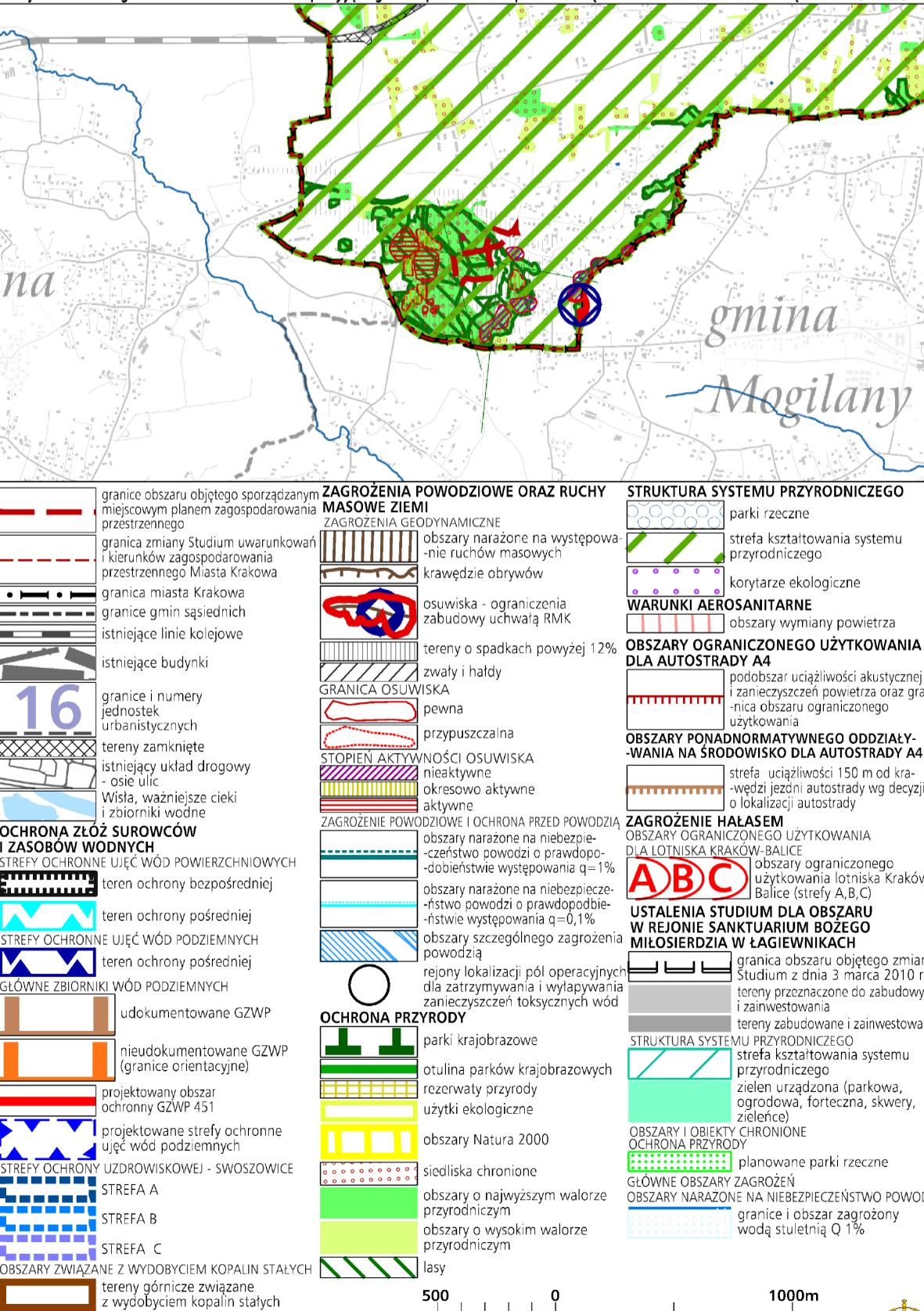


Wyrws ze Studium Uwarunkowań i Kierunków Zagospodarowania Przewstrzennego Miasta Krakowa z ujednoliconego dokumentu Studium przyjętego 9 lipca 2014r. przez Radę Miasta Krakowa uchwałą Nr CXIII/1700/14

Wyrws ze Studium Uwarunkowań i Kierunków Zagospodarowania Przewstrzennego Miasta Krakowa z ujednoliconego dokumentu Studium przyjętego 9 lipca 2014r. przez Radę Miasta Krakowa uchwałą Nr CXIII/1700/14

Wyrws ze Studium Uwarunkowań i Kierunków Zagospodarowania Przewstrzennego Miasta Krakowa z ujednoliconego dokumentu Studium przyjętego 9 lipca 2014r. przez Radę Miasta Krakowa uchwałą Nr CXIII/1700/14

Wyrws ze Studium Uwarunkowań i Kierunków Zagospodarowania Przewstrzennego Miasta Krakowa z ujednoliconego dokumentu Studium przyjętego 9 lipca 2014r. przez Radę Miasta Krakowa uchwałą Nr CXIII/1700/14

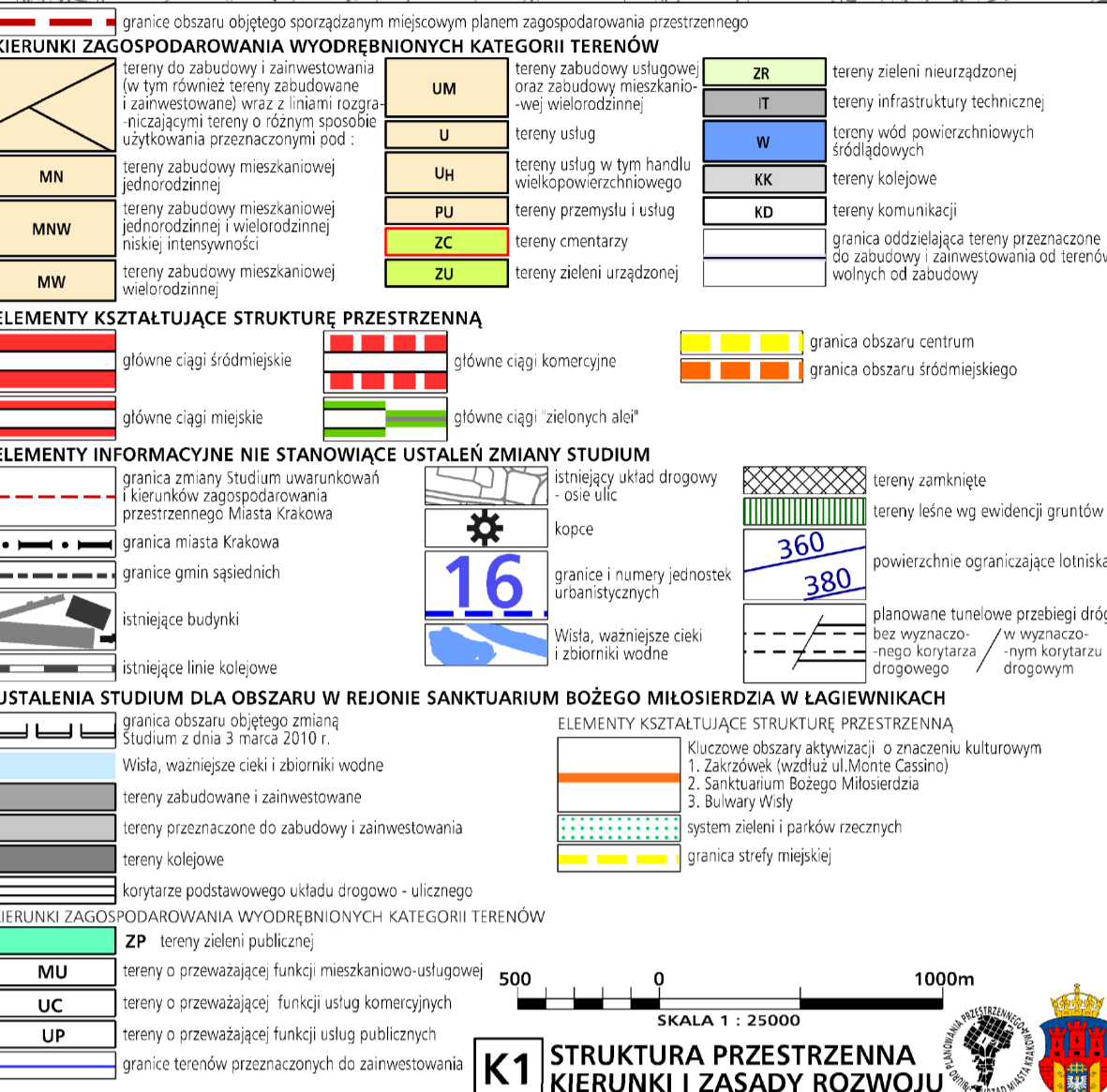
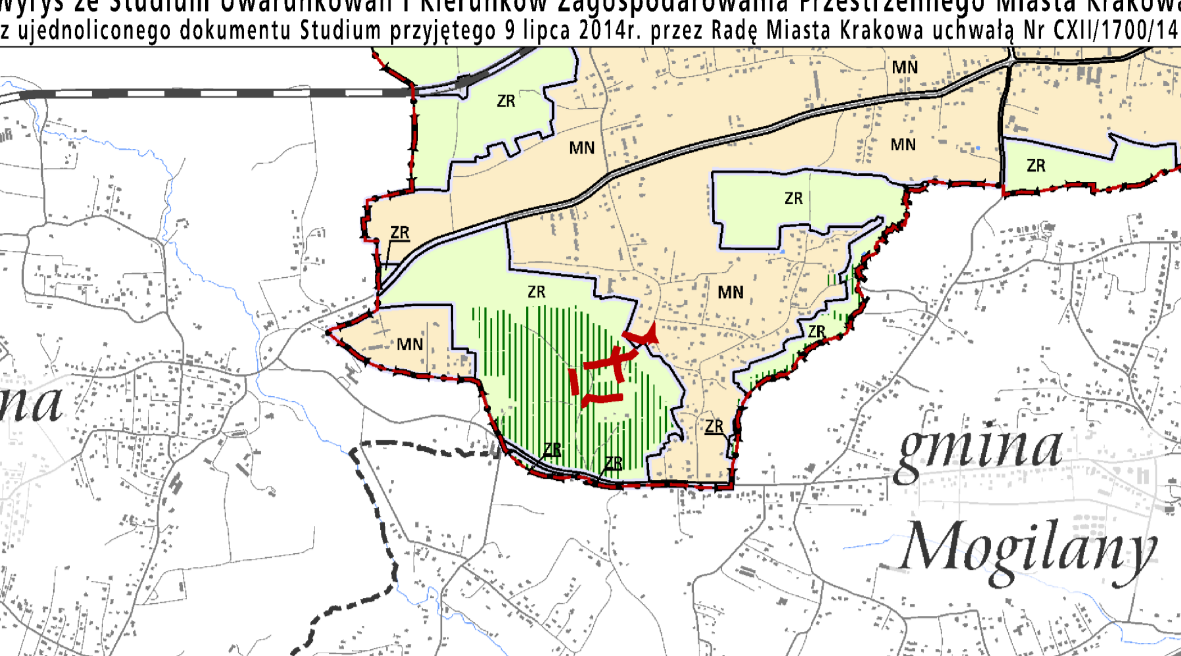


K3 ŚRODOWISKO PRZYRODNICZE
KIERUNKI I ZASADY ROZWOJU
URZĄD MIASTA KRAKOWA - BIURO PLANOWANIA PRZESTRZENNEGO

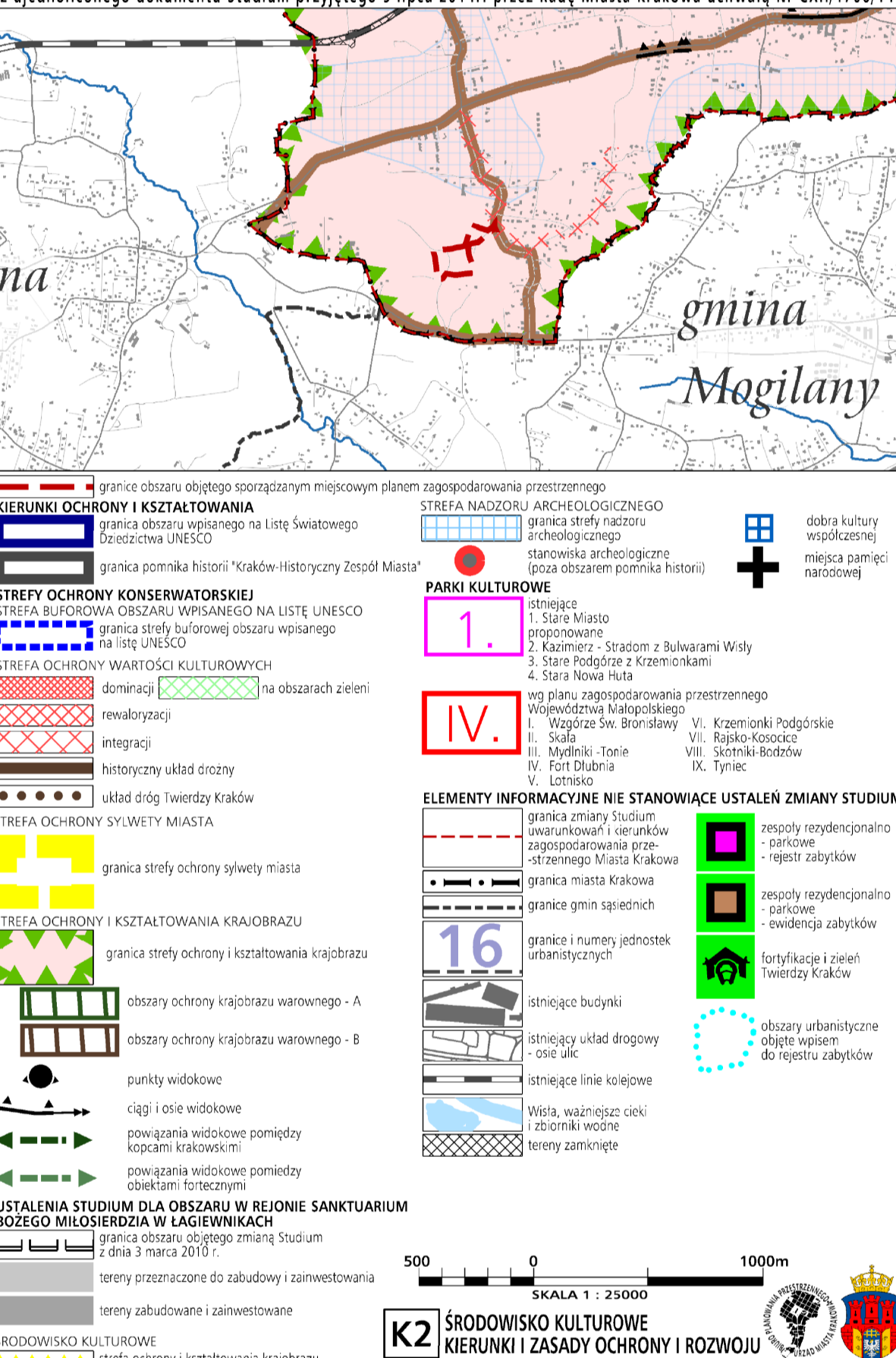
K4 SYSTEMY TRANSPORTU
KIERUNKI I ZASADY ROZWOJU
URZĄD MIASTA KRAKOWA - BIURO PLANOWANIA PRZESTRZENNEGO

K5 INFRASTRUKTURA TECHNICZNA I KOMUNALNA
KIERUNKI I ZASADY ROZWOJU
URZĄD MIASTA KRAKOWA - BIURO PLANOWANIA PRZESTRZENNEGO

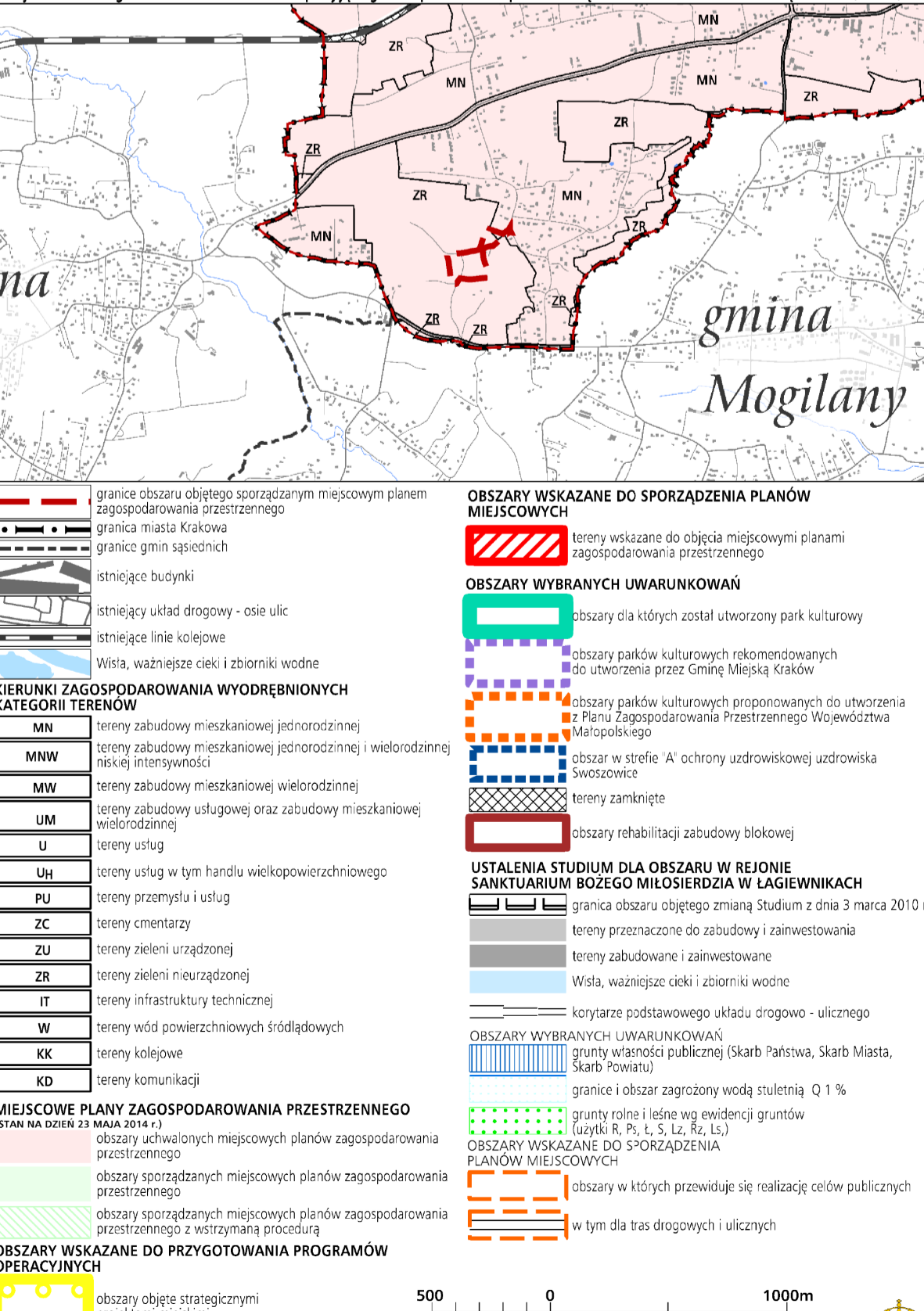
K6 PLANOWANIE MIĘSCOWE
PROGRAMY OPERACYJNE
URZĄD MIASTA KRAKOWA - BIURO PLANOWANIA PRZESTRZENNEGO



Wyrws ze Studium Uwarunkowań i Kierunków Zagospodarowania Przewstrzennego Miasta Krakowa z ujednoliconego dokumentu Studium przyjętego 9 lipca 2014r. przez Radę Miasta Krakowa uchwałą Nr CXIII/1700/14



Wyrws ze Studium Uwarunkowań i Kierunków Zagospodarowania Przewstrzennego Miasta Krakowa z ujednoliconego dokumentu Studium przyjętego 9 lipca 2014r. przez Radę Miasta Krakowa uchwałą Nr CXIII/1700/14



Wyrws ze Studium Uwarunkowań i Kierunków Zagospodarowania Przewstrzennego Miasta Krakowa z ujednoliconego dokumentu Studium przyjętego 9 lipca 2014r. przez Radę Miasta Krakowa uchwałą Nr CXIII/1700/14