

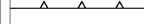



MIEJSOWY PLAN ZAGOSPODAROWANIA PRZESTRZENNEGO OBSZARU „ULICA NIEBIESKA – CMENTARZ”

PROGNOZA SKUTKÓW FINANSOWYCH

ELEMENTY USTALEŃ PLANU:

-  granica obszaru objętego planem
-  linie rozgraniczające
-  nieprzekraczalne linie zabudowy
-  obowiązujące linie zabudowy

PRZEZNACZENIA TERENÓW:






- MN** tereny zabudowy mieszkaniowej jednorodzinnej (MN.1-MN.7)
- MN/U** tereny zabudowy mieszkaniowej jednorodzinnej lub usługowej (MN/U.1-MN/U.5)
- U** tereny zabudowy usługowej (U.1-U.4)
- Uks/U** teren zabudowy usługowej (Uks/U.1)
- US** teren sportu i rekreacji (US.1)
- ZPo** teren zieleni urządzonej (ZPo.1)
- ZPi** tereny zieleni urządzonej (ZPi.1-ZPi.3)

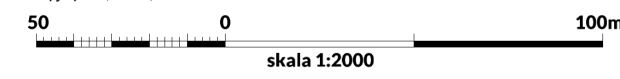
- ZD** teren ogrodów działkowych (ZD.1)
- ZC** teren cmentarza (ZC.1)

TERENY KOMUNIKACJI:

- KDZ** teren drogi publicznej klasy zbiorczej (KDZ.1)
- KDL** tereny dróg publicznych klasy lokalnej (KDL.1-KDL.3)
- KDD** tereny dróg publicznych klasy dojazdowej (KDD.1-KDD.3)
- KDW** tereny dróg wewnętrznych (KDW.1, KDW.2)
- KDX** teren ciągu pieszego (KDX.1)
- KU** teren obsługi i urządzeń komunikacyjnych (KU.1)

ELEMENTY PROGNOZY SKUTKÓW FINANSOWYCH

-  tereny podlegające zmianie w zakresie opodatkowania
-  działki gminy Kraków przeznaczone do sprzedaży
-  tereny dróg przeznaczone do wykupu przez gminę Kraków
-  tereny podlegające naliczeniu opłaty planistycznej
-  budowa nowych odcinków dróg oraz infrastruktury komunikacyjnej, obciążająca budżet gminy



Wydział Planowania Przestrzennego UMK  Kraków

Wrzesień 2024

